

**XUNTA DE GALICIA**  
 CONSELLERÍA DE  
 INFRAESTRUTURAS E VIVENDA



CLAVE	TIPO DE ESTUDIO
PO/16/268.06	DOCUMENTO PARA INFORMACIÓN PÚBLICA

TÍTULO
ITINERARIO PEONIL E CICLISTA NA PO-551.

DESIGNACIÓN	ESTRADA
PO-551	MARÍN - RANDE

PUNTOS QUILOMÉTRICOS	TREITO
29+450-30+900	MOUREIRA-PALMÁS

PROVINCIA	REDE
PONTEVEDRA	PRIMARIA COMPLEMENTARIA

DOCUMENTOS
<b>TOMO ÚNICO</b> MEMORIA, PLANOS, PREGO P.T.P. E PRESUPOSTO

ENXEÑEIRO DIRECTOR DO PROXECTO
JOSÉ MANUEL TOBÍO BOQUETE

ENXEÑEIRO AUTOR DO PROXECTO
FRANCISCO J. FIDALGO LONGUEIRA

PBL	DATA	CONSULTOR
--	NOVEMBRO 2017	
PBL + IVE	EXEMPLAR	
--	1	



# ÍNDICE GENERAL

## TOMO ÚNICO

### DOCUMENTO Nº 1: MEMORIA

Anejos a la Memoria

Anejo nº 1: Antecedentes

Anejo nº 4: Planeamiento

Anejo nº 5: Actuaciones y pavimentos

Anejo nº 12: Expropiaciones

### DOCUMENTO Nº 2: PLANOS

1.- Situación e índice

2.- Planta

2.1.- Estado actual

2.2.- Plano de conjunto

2.3.- Planta general sobre cartografía

2.4.- Planta general sobre ortofoto

3.- Secciones tipo



## DOCUMENTO Nº1: MEMORIA Y ANEJOS

---



# MEMORIA

## ÍNDICE

---

1. OBJETO DEL PROYECTO .....	1
2. ANTECEDENTES TÉCNICOS Y ADMINISTRATIVOS .....	1
3. JUSTIFICACIÓN DE LA SOLUCIÓN ADOPTADA .....	1
4. ACTUACIONES PROYECTADAS.....	1
4.1 ESTRUCTURAS .....	2
4.2 SEÑALIZACIÓN, BALIZAMIENTO Y DEFENSAS .....	2
5. SOLUCIONES AL TRÁFICO DURANTE LAS OBRAS .....	2
6. CARTOGRAFÍA .....	2
7. GEOLOGÍA Y GEOTECNIA .....	2
8. PATRIMONIO .....	2
9. INCIDENCIAS AMBIENTALES .....	2
10. PLANEAMIENTO URBANÍSTICO .....	3
11. EXPROPIACIONES Y BIENES AFECTADOS .....	3
12. PRECIOS Y PRESUPUESTOS.....	3
13. AYUNTAMIENTOS EN LOS QUE SE DESARROLLARÁN LOS TRABAJOS.....	3
14. NORMAS E INSTRUCCIONES CONSIDERADAS .....	3
15. OBJETO Y FINALIDAD DE LA INFORMACIÓN PÚBLICA.....	4
16. CUMPLIMIENTO DE LA LEGISLACIÓN VIGENTE .....	4
17. DOCUMENTOS DEL PROYECTO.....	5
18. CONCLUSIÓN .....	5



## 1. OBJETO DEL PROYECTO

El presente proyecto tiene por objeto la justificación y definición de las obras de construcción de una senda peatonal en la carretera PO-551, Marín - Rande, en el tramo comprendido entre el PK 29+450 y 30+900.

La actuación planteada afecta al término municipal de Moaña.

Con la realización de este proyecto, se persigue el fomento de la movilidad sostenible en el tramo indicado, mediante la realización de una serie de actuaciones que permitan mejorar los itinerarios actuales.

## 2. ANTECEDENTES TÉCNICOS Y ADMINISTRATIVOS

En marzo de 2016, por encargo de la Axencia Galega de Infraestructuras, se redactó el documento de "Estratexia en Materia de Mobilidade Alternativa na Comarca do Morrazo e Concellos Limítrofes". A partir de las conclusiones obtenidas en éste se procedió a contratar la elaboración de varios proyectos de construcción que permitiesen desarrollar en profundidad las propuestas iniciales contenidas en el mencionado documento.

Con tal motivo se contrata a la empresa CIESA, S.L., en septiembre de 2017, la redacción del proyecto de "Itinerario Peatonal y Ciclista en la PO-551. Tramo: La Moureira- Palmás. P.K.29+450-30+900. Ayuntamiento de Moaña", de clave PO/16/268.06. Éste se encuentra incluido dentro del contrato de 'Itinerarios Peatonales y Ciclistas en la Comarca de O Morrazo y Ayuntamientos Limítrofes (Estrategia de Movilidad Alternativa)', de clave PO/17/033.06, que incluye la redacción de otros cinco proyectos.

## 3. JUSTIFICACIÓN DE LA SOLUCIÓN ADOPTADA

La solución adoptada en el presente proyecto para cada tramo es consecuencia de los objetivos que se buscan con la redacción del mismo (el fomento de la movilidad sostenible), y de las visitas y el conocimiento de la zona de actuación.

Debe aclararse que se ha prolongado la zona de actuación en la parte final del tramo, desde el PK 30+900 hasta el 30+960. El motivo principal es que de esta manera se conectarán las sendas proyectadas con la acera existente en el margen derecho, a partir de ese punto.

## 4. ACTUACIONES PROYECTADAS

Las obras consistirán, básicamente, en la construcción por el margen derecho de la carretera PO-551 de una senda de uso peatonal y ciclista. Para definir su composición se ha seguido la Orden Circular 4/2017 de la Axencia Galega de Infraestructuras, en la cual se actualizan los criterios para el diseño de las actuaciones contempladas en materia de movilidad alternativa de Galicia establecidos por las Órdenes Circulares 3/2016 y 4/2016. Así, se dispondrán las siguientes tipologías:

- Senda en voladizo: En algunos tramos no es posible realizar el movimiento de tierras necesario para disponer la senda. Por este motivo se proyecta la construcción de una estructura en voladizo, apoyada sobre la propia plataforma de la carretera. Estará compuesta por una losa de hormigón armado, que se ejecutará sobre losas prefabricadas.
- Senda de hormigón: Estará compuesta por una capa de 16 centímetros de pavimento de hormigón coloreado, reforzado con mallazo. Bajo éste se dispondrá una capa de 50 centímetros de espesor de suelo seleccionado. En cuanto a los bordillos, serán de hormigón, de 0,15 x 0,22 metros. El ancho de la senda será variable, pero presentará un valor mínimo de 1,5 metros. La elevación con respecto a la rasante de la calzada oscilará, dependiendo del tramo en que nos encontremos, entre 0 y 10 centímetros.
- Senda de hormigón con zona ajardinada: La composición de la senda será la misma que la de la tipología anterior, y tendrá un ancho mínimo de 1,8 metros. Se dispondrá, además, una zona ajardinada, de 0,5 metros de ancho, entre el propio borde de la senda y la plataforma. Esta área de jardín se delimitará con dos bordillos de hormigón de 0,15 x 0,22 metros, que se elevarán 3 centímetros sobre la actual plataforma.

En cuanto al tramo en el que se va a disponer cada una de ellas, se indica en la tabla que figura a continuación:

PK INICIAL	PK FINAL	TIPOLOGÍA	ELEVACIÓN SOBRE PLATAFORMA (m)
29+530	29+565	Senda en voladizo	-
29+565	29+595	Senda de hormigón	+0,00
29+595	29+610	Senda de hormigón	+0,03
29+610	29+670	Senda en voladizo	-
29+670	29+830	Senda de hormigón con zona ajardinada	+0,03
29+830	30+320	Senda de hormigón	+0,03
30+320	30+335	Senda en voladizo	+0,00
30+335	30+390	Senda de hormigón	+0,03
30+390	30+455	Senda en voladizo	-
30+465	30+570	Senda de hormigón con zona ajardinada	+0,03
30+570	30+600	Senda de hormigón	+0,03

PK INICIAL	PK FINAL	TIPOLOGÍA	ELEVACIÓN SOBRE PLATAFORMA (m)
30+600	30+720	Senda de hormigón	+0,00
30+735	30+770	Senda de hormigón	+0,03
30+770	30+930	Senda en voladizo	-
30+930	30+940	Senda de hormigón	+0,00

Como complemento a lo anterior se llevarán a cabo las siguientes actuaciones:

- Reposición de la red de drenaje y servicios afectados.
- Retranqueo de las señales verticales que puedan resultar afectadas por la construcción de las sendas.

#### 4.1 ESTRUCTURAS

En los tramos en los que la senda discurre en voladizo será necesaria la ejecución de estructuras. Para realizar estas ampliaciones se partirá de una estructura inicial prefabricada, que se colocará en obra en módulos de 1,2 metros de anchura. Sobre esta estructura prefabricada, que actuará como encofrado, se realizará el hormigonado *'in situ'*.

#### 4.2 SEÑALIZACIÓN, BALIZAMIENTO Y DEFENSAS

En el tramo de actuación se acondicionará la señalización y balizamiento a la nueva configuración de la carretera. Además, se dispondrán sistemas de contención en las zonas que se estime necesario. En particular, se colocará barrera de hormigón prefabricada en las zonas de senda en voladizo, para evitar así la posible ocupación de estos por parte de los vehículos.

#### 5. SOLUCIONES AL TRÁFICO DURANTE LAS OBRAS

Para ejecutar las obras comprendidas en el presente proyecto será necesario actuar sobre la plataforma existente en varios tramos. No obstante, los trabajos nunca afectarán a la plataforma completa, sino que se mantendrá siempre un carril útil para la circulación. En cualquier caso, será imprescindible disponer señalización durante el tiempo que duren las obras.

#### 6. CARTOGRAFÍA

La cartografía empleada en este proyecto ha sido elaborada mediante levantamiento taquimétrico de la zona en la que se actúa.

#### 7. GEOLOGÍA Y GEOTECNIA

Debido al tipo de actuación a ejecutar los taludes serán de escasa entidad. No obstante, se elaborará un estudio geotécnico de cara a conocer las características del terreno en las zonas en las que se van a ejecutar estructuras en voladizo.

En general en las zonas en que sea necesario se dispondrán taludes 1:1 (Horizontal:Vertical) en desmonte y 3:2 (H:V) en terraplén. Con las inclinaciones que se proponen no se prevé que se produzcan problemas, ya que los taludes observados en las inmediaciones de la zona de actuación poseen inclinaciones similares y en ellos no se han detectado problemas de inestabilidad.

#### 8. PATRIMONIO

Tras analizar la posible afección de la actuación proyectada sobre elementos patrimoniales protegidos, se puede concluir que no existe afección alguna sobre los mismos. No obstante, durante las siguientes fases de definición del proyecto de construcción se elaborará un estudio más detallado a partir del cual se pueda determinar la necesidad de disponer medidas de protección.

#### 9. INCIDENCIAS AMBIENTALES

Las actuaciones contempladas en el presente proyecto no se encuentran entre los supuestos de la Ley 21/2013, de evaluación ambiental, ya que la tipología de las mismas no aparece ni en la relación del anejo I ni en la del anejo II de la mencionada Ley. Además, una vez analizada la posible afección de la actuación proyectada sobre los espacios naturales existentes en la zona se ha concluido que es nula, ya que el ámbito de la misma se restringe a los bordes de la calzada actual, con aumentos de plataforma de dimensiones reducidas.

De acuerdo con lo anterior, no resulta necesaria su tramitación conforme al procedimiento de Evaluación Ambiental.



## 10. PLANEAMIENTO URBANÍSTICO

En el anejo nº4 se describen los distintos tipos de suelo sobre los que discurre la actuación. Debido a que éstas no incluyen grandes ampliaciones de plataforma, puede concluirse que la afección sobre el planeamiento será mínima.

## 11. EXPROPIACIONES Y BIENES AFECTADOS

Las actuaciones previstas en este proyecto implican, en algunas zonas, la ocupación de terrenos. Se ha tomado como nuevo límite de expropiación la línea de derrame de los taludes o la sombra de los voladizos, incrementada en un metro. No obstante, en las zonas en las que existen cierres y no se necesita terreno adicional para la construcción de las sendas, se ha decidido hacer coincidir la nueva línea de expropiación a la ocupación.

En el anejo nº12 figura la valoración de los bienes afectados y de los terrenos que será necesario ocupar para ejecutar las obras.

## 12. PRECIOS Y PRESUPUESTOS

No se ha realizado, por el momento, una estimación del coste de las obras, ya que no se dispone de toda la información necesaria para ello. Así, además de que no se ha recibido aún toda la documentación relativa a la reposición de los posibles servicios afectados, tampoco se ha desarrollado totalmente la fase de información pública, siendo éste un proceso que puede provocar cambios en el proyecto que impliquen la modificación del presupuesto.

## 13. AYUNTAMIENTOS EN LOS QUE SE DESARROLLARÁN LOS TRABAJOS

Las actuaciones descritas en el presente proyecto discurrirán íntegramente por terrenos pertenecientes al ayuntamiento de Moaña.

## 14. NORMAS E INSTRUCCIONES CONSIDERADAS

En las obras comprendidas en este proyecto serán de aplicación las siguientes normas e instrucciones:

- Contratos:
  - Real Decreto Legislativo 3/2011, de 14 de noviembre, por el que se aprueba el texto refundido de la Ley de Contratos del Sector Público, con sus modificaciones posteriores.

- R.D. 1098/01, de 12 de octubre, por el que se aprueba el Reglamento General de la Ley de Contratos de las Administraciones Públicas, modificado por el Real Decreto 773/2015, de 28 de agosto.
- Ley 14/2013, de 27 de septiembre, de apoyo a los emprendedores y su internacionalización.
- Ley 2/2015, de 30 de marzo, de desindexación de la economía española.
- Señalización, balizamiento y defensas:
  - Instrucción Española de Carreteras:
    - Instrucción 8.1- I.C. "Señalización Vertical", aprobada por Orden FOM de 20 de marzo de 2014.
    - Instrucción 8.2- I.C. "Marcas Viales", aprobada por O.M. de 16 de julio de 1987.
    - Instrucción 8.3- I.C. "Señalización de Obras", aprobada por O.M. de 31 de Agosto de 1987.
  - Señalización de Obras (Orden Circular 304/89 del 21 de Julio).
- Pliegos de prescripciones técnicas:
  - Pliego de Prescripciones Técnicas Generales para Obras de Carreteras y Puentes de la Dirección General de Carreteras (PG-3) de 1.975, aprobado por O.M. del 6/2/76, y sus sucesivas modificaciones y actualizaciones.
- Estructuras:
  - NCSR-02, "Norma de construcción sismorresistente: Parte general y edificación". aprobada por Real Decreto 997/2002, de 27 de Septiembre.
- Seguridad y salud.
  - Ley 31/1995 de 8 de Noviembre de Prevención de Riesgos Laborales. B.O.E. de 10 de Noviembre de 1.995, y posteriores modificaciones.
  - Real Decreto 1627/1997, por el que se establecen las condiciones mínimas de seguridad y salud en las obras de construcción.
  - Real Decreto 485/1997, del 14 de Abril, sobre disposiciones mínimas en materia de señalización de seguridad y salud en el trabajo.
  - Real Decreto 486/1997, del 14 de Abril, por el que se establecen las disposiciones mínimas de seguridad y salud en los lugares de trabajo.
  - Real Decreto 1109/2007, de 24 de agosto, por el que se desarrolla la Ley 32/2006, de 18 de octubre, reguladora de la subcontratación en el sector de la construcción.

- Gestión de residuos:
  - Real Decreto 105/2008, de 1 de febrero, por el que se regula la producción y gestión de residuos de construcción y demolición.
  - Ley 10/2008, de 3 de noviembre, de residuos de Galicia.
- Revisión de precios:
  - Real Decreto 1359/2011, de 7 de octubre, por el que se aprueba la relación de materiales básicos y las fórmulas-tipo generales de revisión de precios de los contratos de obras y de contratos de suministro de fabricación de armamento y equipamiento de las Administraciones Públicas
  - Orden Circular. 31/2012 sobre propuesta y fijación de fórmulas polinómicas de revisión de precios en los proyectos de obras de la Dirección General de Carreteras.
- Clasificación del contratista:
  - R.D. 1098/01, de 12 de octubre, por el que se aprueba el Reglamento General de la Ley de Contratos de las Administraciones Públicas, modificado por el Real Decreto 773/2015, de 28 de agosto.
  - R.D. Legislativo 3/2011, de 14 de noviembre, por el que se aprueba el Texto Refundido de la Ley de Contratos del Sector Público, con sus modificaciones posteriores.

## 15. OBJETO Y FINALIDAD DE LA INFORMACIÓN PÚBLICA

Para analizar si el proyecto debe someterse a los trámites de información pública en materia de carreteras se analizará el artículo 49, 'Necesidad de sometimiento a los trámites de información pública e informe de las administraciones afectadas', del Reglamento General de Carreteras de Galicia, en concreto de los puntos 1 y 2:

1. "... Será preceptivo el sometimiento de los estudios informativos o, en su caso, de los anteproyectos o proyectos que asuman su función, según lo previsto en la legislación de carreteras de Galicia, a los trámites de información pública en materia de carreteras y de informe de las administraciones afectadas cuando concorra alguna de las siguientes circunstancias:
  - a) Construcción de nuevas carreteras o tramos de ellas que no se previesen en el planeamiento urbanístico municipal.
  - b) Modificaciones sustanciales de carreteras existentes que afecten de manera significativa al planeamiento urbanístico municipal, entendiéndose que existe afección significativa en los siguientes supuestos:

1º. En el caso de tramos urbanos, cuando las obras se ejecuten fuera de los terrenos de dominio público viario y de los comprendidos entre este y las alineaciones oficiales marcadas en el correspondiente instrumento de planeamiento urbanístico.

2º. En el caso de tramos no urbanos de carreteras que crucen suelo no clasificado como rústico por el correspondiente instrumento de planeamiento urbanístico, cuando las obras se ejecuten fuera de los terrenos de dominio público viario y de los comprendidos entre este y la línea límite de edificación.

2. También serán sometidos a los trámites de información pública en materia de carreteras y de informe de las administraciones afectadas aquellos estudios o proyectos de:
  - a) Actuaciones que deban ser sometidas a evaluación ambiental, según la legislación básica y autonómica sobre la materia.
  - b) Actuaciones que requieran un estudio de viabilidad, por estar prevista su ejecución y explotación en régimen de concesión de obra pública, según lo exigido en la legislación de contratos del sector público.
  - c) Actuaciones en municipios que carezcan de planeamiento urbanístico municipal, cuando las obras se ejecuten fuera de los terrenos de dominio público viario y en terrenos que tengan la consideración de urbanos, según los criterios previstos en la legislación urbanística...."

En el caso que nos ocupa no se cumple ninguno de los supuestos anteriores, por lo que no será necesario someterlo a información pública en materia de carreteras. No obstante, se someterá a este trámite para dar cumplimiento a los requisitos exigidos por la legislación vigente en materia de expropiación forzosa.

Así, el presente documento servirá de base para iniciar el proceso de información pública del proyecto de "Itinerario Peatonal y Ciclista en la PO-551. Tramo: La Moureira- Palmás. P.K.29+450-30+900. Ayuntamiento de Moaña", de clave PO/16/268.06

## 16. CUMPLIMIENTO DE LA LEGISLACIÓN VIGENTE

En el artículo 50, 'Tramitación de la información pública', del Reglamento General de Carreteras de Galicia, se hace mención a la documentación que debe ponerse a disposición de la ciudadanía para dicho proceso, consistiendo ésta en estudio informativo, anteproyecto o proyecto que asuma su función.

En el caso que nos ocupa el presente documento no tiene las características, en realidad, de ninguno de los anteriores. Pero, por tener como objeto la construcción de sendas se ha preferido asimilar lo que, a tal efecto, figura en la Orden Circular 4/2017, "por la cual se actualizan los criterios para el diseño de las actuaciones contempladas en materia de movilidad alternativa de Galicia establecidos por las Órdenes Circulares 3/2016 y 4/2016". Según el apartado 2.2, 'Expropiaciones', de ésta:

“...En caso de tener que expropiar, y mientras se continúa con la redacción del proyecto constructivo, se deberá redactar previamente, por parte del equipo redactor del proyecto, un documento con la definición geométrica y la relación de bienes y derechos afectados, que luego sería sometido a información pública para los efectos de la Ley de Expropiación Forzosa.”

En cuanto al contenido del documento, se incluye un índice de éste:

DOCUMENTO Nº1: MEMORIA Y ANEJOS	DOCUMENTO Nº2: PLANOS
MEMORIA	1. SITUACIÓN
	2. ESTADO ACTUAL Y REPLANTEO
	3. PLANTA GENERAL DE CONJUNTO Y DISTRIBUCIÓN DE HOJAS
	4. PLANTA DE TRAZADO
	5. PERFILES LONGITUDINALES
	6. SECCIONES TIPO
	7. PERFILES TRANSVERSALES
	8. DRENAJE
	11. REPOSICIÓN DE SERVICIOS
ANEJOS	
ANEJO Nº 1. ANTECEDENTES TÉCNICOS Y ADMINISTRATIVOS	
ANEJO Nº 5. PLANEAMIENTO URBANÍSTICO Y TRÁFICO	
ANEJO Nº 6. TRAZADO	
ANEJO Nº 15. EXPROPIACIONES	

El presente documento, si bien no incluye todos los planos indicados, contiene los necesarios para definir, a efectos de expropiación, la ocupación que tendrán las sendas. Por este motivo se considera suficiente para servir de base al proceso de información pública en materia de expropiación forzosa.

## 17. DOCUMENTOS DEL PROYECTO

El presente 'documento de información pública', integra los siguientes elementos:

### DOCUMENTO Nº 1: MEMORIA Y ANEJOS

- Anejo nº 1: Antecedentes
- Anejo nº 4: Planeamiento
- Anejo nº 5: Actuaciones y pavimentos
- Anejo nº12: Expropiaciones

### DOCUMENTO Nº 2: PLANOS

- 1.- Situación e índice
- 2.- Planta
  - 2.1.- Estado actual
  - 2.2.- Plano de conjunto
  - 2.3.- Planta general sobre cartografía

- 2.4.- Planta general sobre ortofoto
- 3.- Secciones tipo

## 18. CONCLUSIÓN

Estimando que el presente Documento para Información Pública ha sido redactado conforme a la legislación vigente, y que la solución adoptada está suficientemente justificada, se eleva a la superioridad para su aprobación, si procede.

A Coruña, noviembre de 2017

El Ingeniero de Caminos, Canales y Puertos  
Autor del proyecto

El Ingeniero de Caminos, Canales y Puertos  
Director del proyecto

Francisco J. Fidalgo Longueira

José Manuel Tobío Boquete



## ANEJO Nº 1: ANTECEDENTES

---





# ANEJO Nº 1: ANTECEDENTES

## ÍNDICE

---

1.	ANTECEDENTES.....	1
1.1	ANTECEDENTES ADMINISTRATIVOS.....	1
1.2	ANTECEDENTES TÉCNICOS .....	1



## 1. ANTECEDENTES

### 1.1 ANTECEDENTES ADMINISTRATIVOS

En septiembre de 2017, la Xunta de Galicia encargó a la empresa CIESA, S.L. la redacción del proyecto “Itinerario Peatonal y Ciclista en la PO-551. Tramo: La Moureira- Palmás. P.K.29+450-30+900. Ayuntamiento de Moaña”, de clave PO/16/268.06.

Este proyecto se encuentra dentro de la actuación Itinerarios Peatonales y Ciclistas en la Comarca de O Morrazo y Ayuntamientos Limítrofes (Estrategia de Movilidad Alternativa) (PO/17/033.06), que engloba también los siguientes proyectos constructivos:

- “Itinerario Peatonal y Ciclista en la PO-551. Tramo: Bagüin- Seixo. P.K. 2+900-3+700”, de clave PO/16/265.06, en el Ayuntamiento de Marín.
- “Itinerario Peatonal y Ciclista en la PO-313. Tramo: Coirados- Pardavila. P.K. 1+380-3+330”, de clave PO/16/266.06, en el Ayuntamiento de Marín.
- “Itinerario Peatonal y Ciclista en la PO-313. Tramo Pardavila- Cuadro. P.K. 3+330-4+130”, de clave PO/17/057.06, en el Ayuntamiento de Marín.
- “Itinerario Peatonal y Ciclista en la PO-551. Tramo: Trasouto- Alto de la Portela-CG-4.1. P.K. 12+720-14+440”, de clave PO/16/267.06., en el Ayuntamiento de Bueu.
- “Itinerario Peatonal y Ciclista en la PO-551. Tramo: CG-4.1- La Magdalena. P.K. 14+440-15+910”, de clave PO717/058.06, en el Ayuntamiento de Cangas.

Con la realización de este proyecto, se persigue el fomento de la movilidad sostenible en los tramos comprendidos entre el P. K. 29+450 y el 30+900 de la carretera PO-551, mediante la realización de una serie de actuaciones que permitan mejorar los itinerarios actuales.

### 1.2 ANTECEDENTES TÉCNICOS

Para la redacción de este proyecto, se ha tenido en cuenta el documento “Estratexia en Materia de Mobilidade Alternativa na Comarca do Morrazo e Concellos Limítrofes”, encargado por la Axencia Galega de Infraestruturas, dependiente de la Consellería de Infraestruturas e Vivenda, en marzo de 2016 a la empresa G.O.C., S.A.





## ANEJO Nº 4: PLANEAMIENTO

---



## ANEJO Nº 4: PLANEAMIENTO

### ÍNDICE

---

1. PLANEAMIENTO URBANÍSTICO .....	1
2. PATRIMONIO .....	1



## 1. PLANEAMIENTO URBANÍSTICO

---

El presente proyecto recoge la construcción de sendas peatonales y ciclistas entre los puntos kilométricos 29+450 y 30+900 de la PO-551. La actuación se encuentra enmarcada dentro del término municipal de Moaña, provincia de Pontevedra.

El instrumento de planeamiento municipal vigente en este municipio es el Plan Xeral de Ordenación Municipal do Concello de Moaña, que fue aprobado definitivamente por la Consellería de Medio Ambiente e Ordenación do Territorio, con fecha de diciembre de 2016.

En dicho Plan, se puede contemplar que el presente proyecto atraviesa en el Ayuntamiento de Moaña superficies catalogadas como suelo urbano residencial de núcleo periférico; suelo rústico de protección de infraestructuras con plan especial; suelo rústico de protección forestal y protección de infraestructuras con plan especial; y suelo rústico de protección de costas y protección de infraestructuras con plan especial.

Debido a que las actuaciones proyectadas discurren, generalmente, adyacentes a la plataforma, puede concluirse que la afección sobre el planeamiento será mínima.

## 2. PATRIMONIO

---


En el entorno de la zona de actuación, existen varios elementos patrimoniales catalogados dentro del PXOM del Ayuntamiento de Moaña. Se incluyen a continuación las fichas que figuran en dicho plan, adjuntándose en la parte final del anejo los planos en los que puede identificarse la situación de cada uno de ellos.

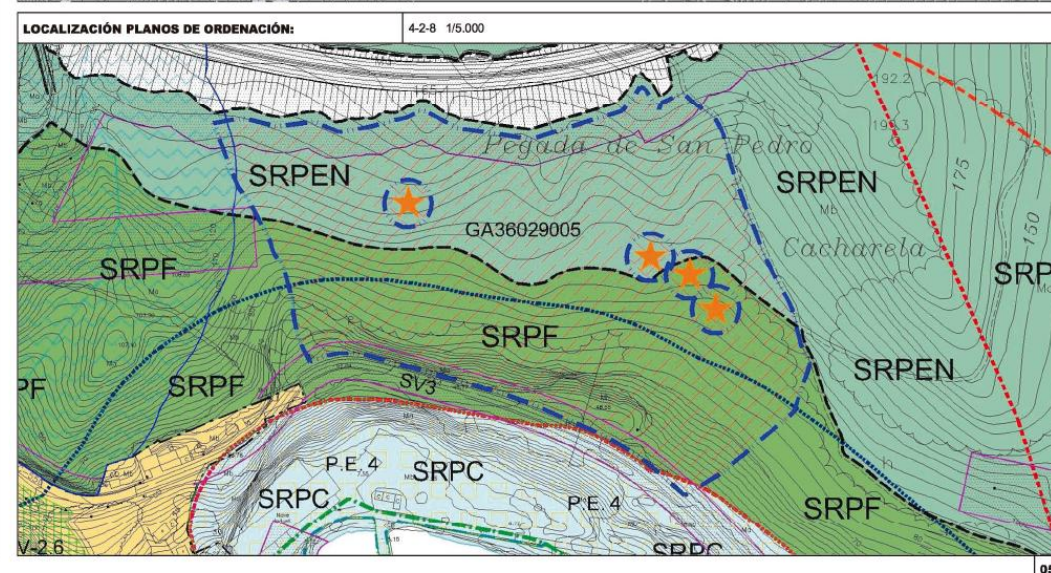
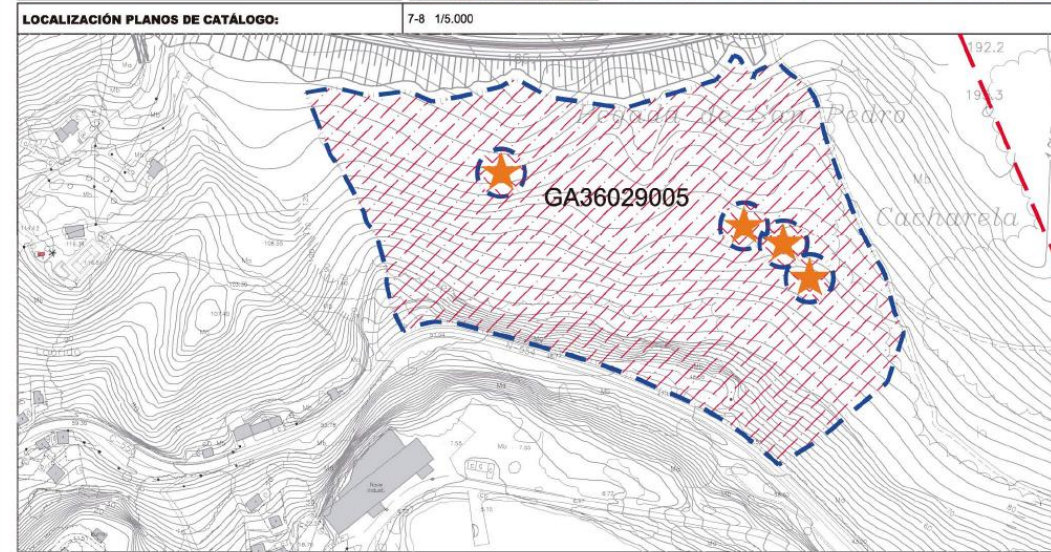
Si bien alguno de estos elementos se encuentra próximo a la zona de actuación, debido a las características de ésta (senda adyacente a la calzada, con movimiento de tierras reducido) no se afectará a ninguno de ellos. No obstante, durante las siguientes fases de definición del proyecto de construcción se elaborará un estudio más detallado a partir del cual se pueda determinar la necesidad de disponer medidas de protección.

### P.X.O.M DE MOAÑA. CATÁLOGO DE BENS A PROTEXER

ELEMENTOS ARQUEOLÓXICOS

FICHA N°	05	GA36029005	CLASIFICACIÓN DO SOLO	SRPEN SRPF
DENOMINACIÓN	COMPLEXO RUPESTRE DE BORNA		GRADO DE PROTECCIÓN e OBRAS PERMITIDAS	GRAD III
LOCALIZACIÓN PARROQUIA	BORNA, SAN PEDRO DE DOMAIO.	ADSCRIPCIÓN CULTURAL	INDETERMINADO, BRONCE, MEDIEVAL, MODERNO, CONTEMPORANEO	
U.T.M	X: 525258 Y: 4681585	ADSCRIPCIÓN TIPOLOXICA	LUGAR CON REPRESENTACIÓN GRÁFICA	


<b>DESCRIPCIÓN</b> O petroglifo de Borna, ou "petroglifo dos barcos", úboase en distintos afloramentos graníticos de gran medio, situados no tramo final da ladeira da Monte Faro. Trátase de catro grupos de gravados, o primeiro ten os trazos diversos, predominando os cruciformes, os cruciformes con "sentido antropométrico", os baquiformes ou figuracións contornadas, estilizas de cunha parvita e múltiples xilulares. O segundo II ten representados unis traços rectilíneos. O grupo III ten dous cruciformes, un de eles moi marcado e con peana circular. O grupo IV sitúase a 200/250m do grupo I, pasada a chamada "Casa de Cabalo" (habituado baixo rocha de principios do século); a uns 30 m á esquerda do sendeiro atópase este pequeno gravado dunha "pegada de cabalo", segundo a tradición, do equido de San Pedro ou Santiago perseguindo aos mouros. <b>Estado de Conservación:</b> Os gravados están alterados pola erosión natural e foron recentemente danados polos lumes do verán do 2006.	<b>FOTOGRAFÍA</b> 
---	---

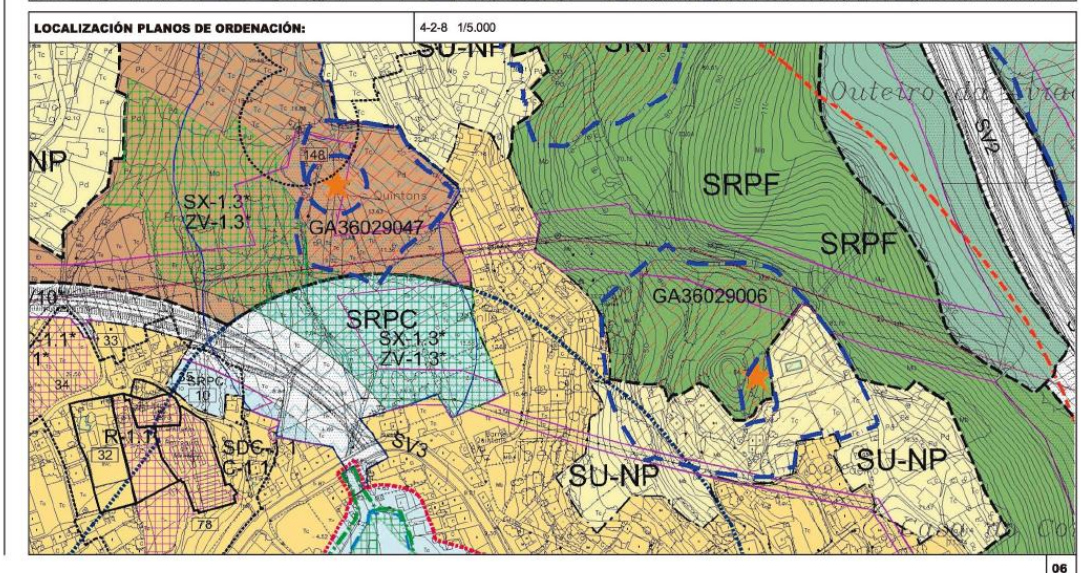
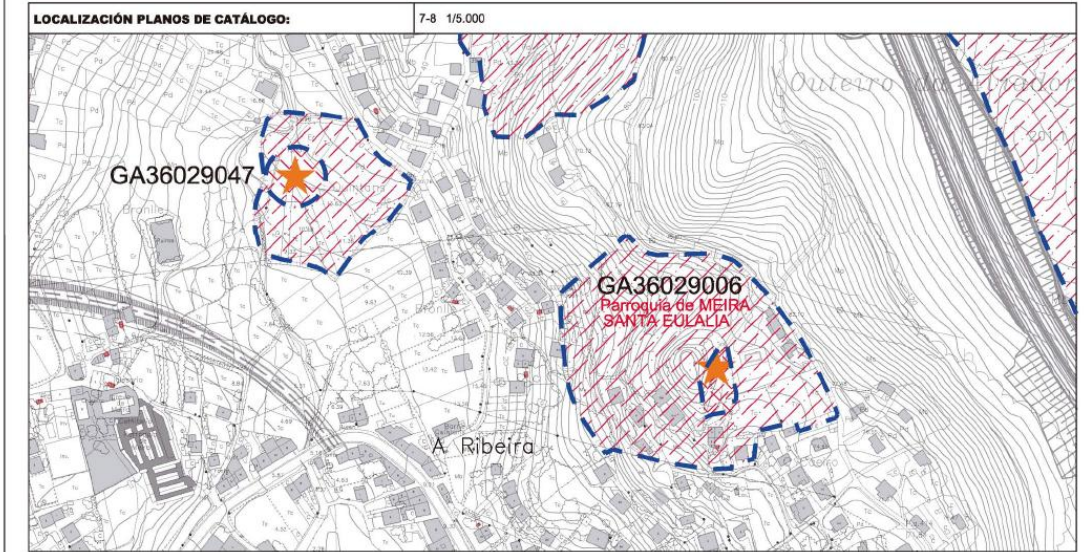


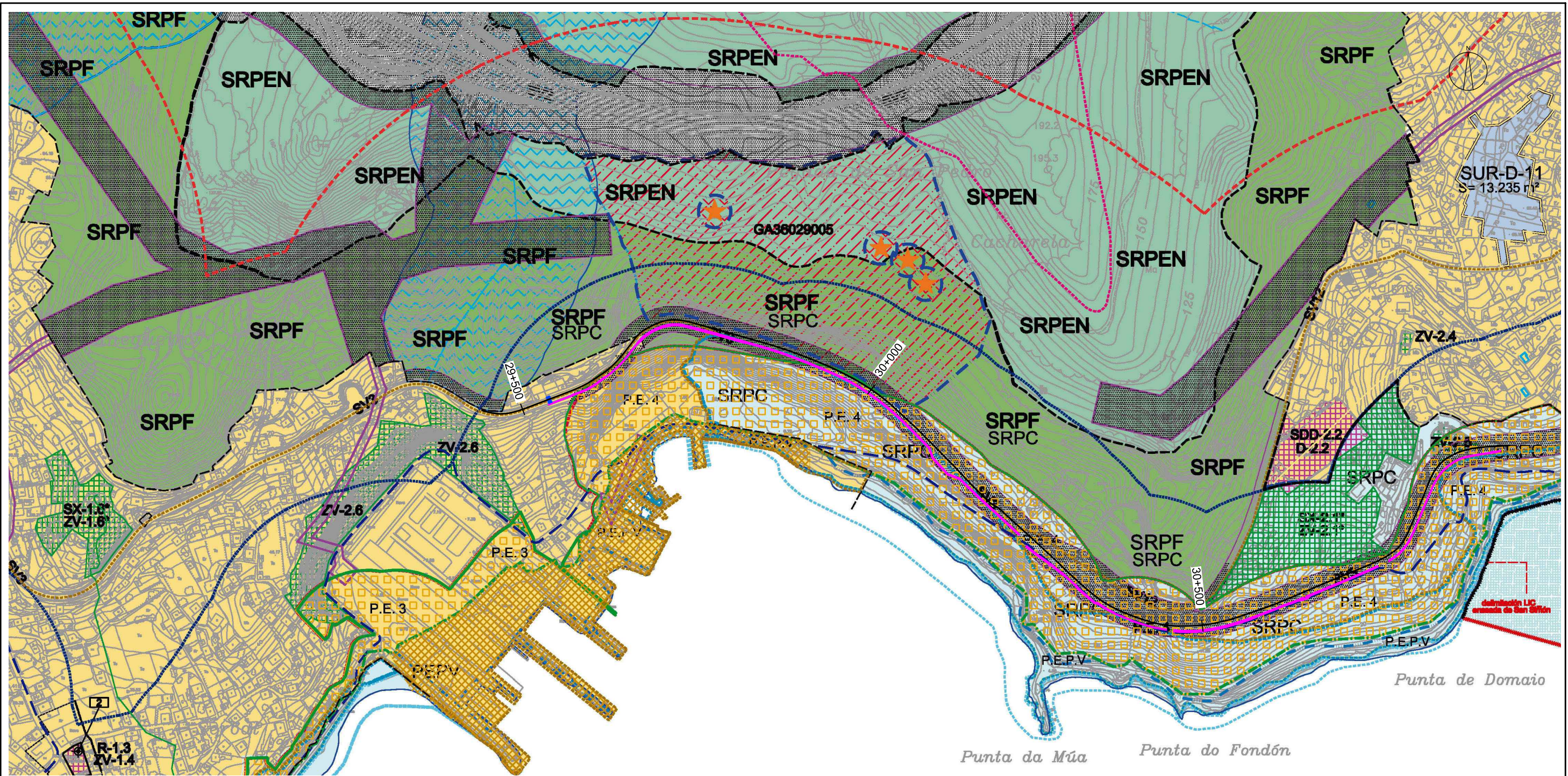
### P.X.O.M DE MOAÑA. CATÁLOGO DE BENS A PROTEXER

ELEMENTOS ARQUEOLÓXICOS

FICHA N°	06	GA36029006	CLASIFICACIÓN DO SOLO	SRPF
DENOMINACIÓN	PETROGLIFO DO CHAN DO CAEIRO		GRADO DE PROTECCIÓN e OBRAS PERMITIDAS	GRAD III
LOCALIZACIÓN PARROQUIA	CAEIRO, SANTA EULALIA DE MEIRA.	ADSCRIPCIÓN CULTURAL	INDETERMINADO, BRONCE	
U.T.M	X: 523670 Y: 4682256	ADSCRIPCIÓN TIPOLOXICA	LUGAR CON REPRESENTACIÓN GRÁFICA.	

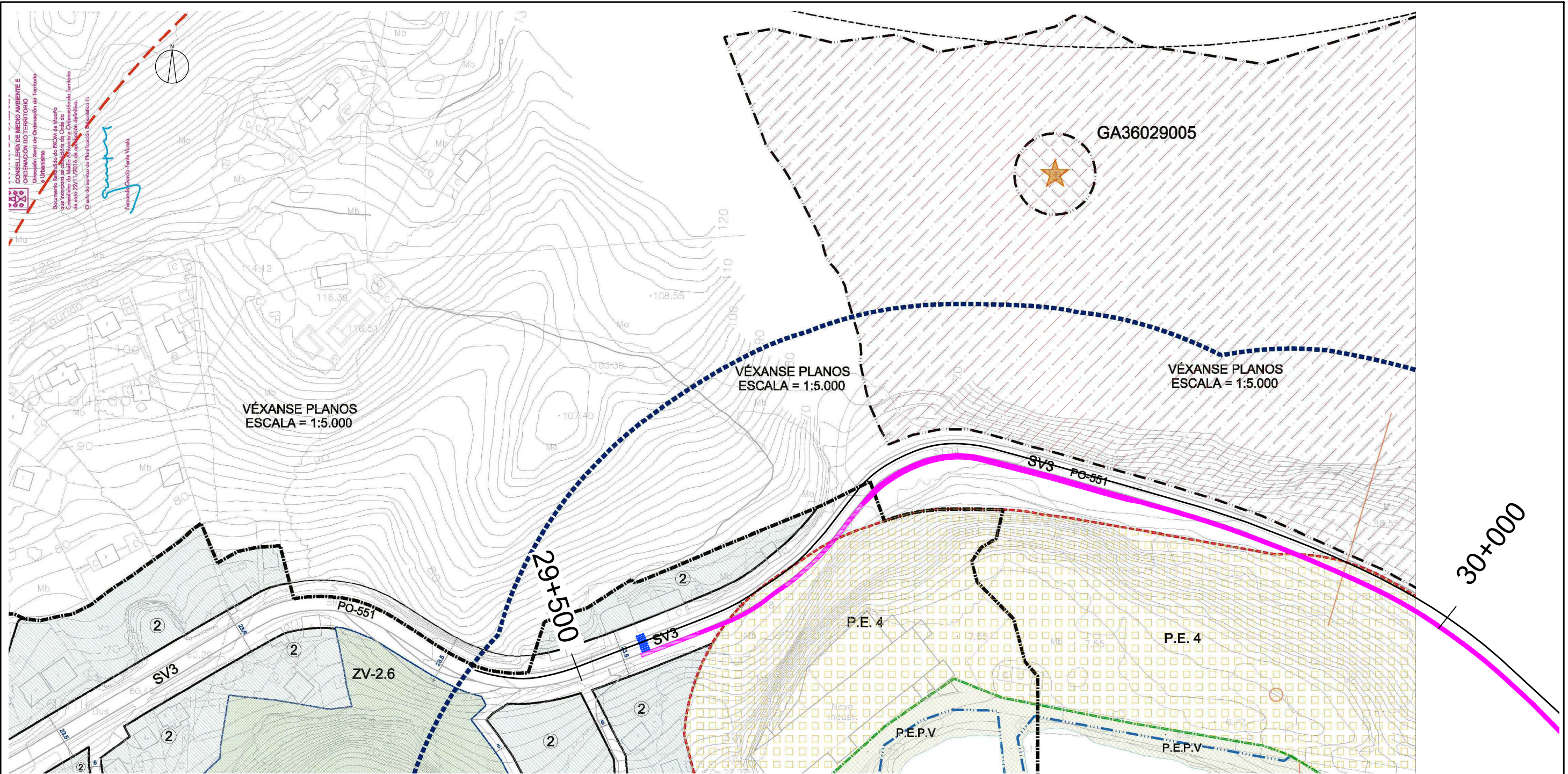
<b>DESCRIPCIÓN</b> O petroglifo foi recentemente desprazado do seu lugar orixinal. Gravado nunha rocha esenta, de granito de gran medio/groso. A rocha mide 5,50 x 2,50 m e ubícase na ladeira NE dun pequeno promontorio; presenta unha superficie rugosa propia da erosión e ten na zona do gravado a escisión natural de 10/15 cm con inclinación ao SW de forma suave. Está composto de traços rectilíneos e estruturas curvadas, illadas e unidas entre si no seu interior; ademais, presenta outros gravados de difícil lectura. <b>Estado de Conservación:</b> Xacemento gravemente alterado, dado que foi desprazado da súa situación orixinal.	<b>FOTOGRAFÍA</b> 
---	--





SOLO URBANO		SOLO RÚSTICO		EQUIPAMENTOS		PATRIMONIO		COSTAS	
	RESIDENCIAL DE MOAÑA E DOMAIO		DE PROTECCIÓN ORDINARIA		ÁREAS LIBRES		CLAVE DE IDENTIFICACIÓN DE XACEMENTOS ARQUEOLÓXICOS		LÍMITE DE PROTECCIÓN 500 mts.
	RESIDENCIAL DE NÚCLEO PERIFÉRICO		DE PROTECCIÓN AGROPECUARIA		EDUCATIVO		ÁREA DE CAUTELA DUN XACEMENTO ARQUEOLÓXICO		LÍMITE DE PROTECCIÓN 200 mts.
<b>SOLO DE NÚCLEO RURAL</b>			DE PROTECCIÓN FORESTAL		DEPORTIVO		PROTECCIÓN INTEGRAL DUN XACEMENTO ARQUEOLÓXICO		LÍMITE DE PROTECCIÓN DE COSTAS EN SUPERPOSICIÓN DE TRAMAS VÁLIDO SRPC
	TRADICIONAL		DE PROTECCIÓN DE AGUAS		ASISTENCIAL		PROTECCIÓN INTEGRAL DUN XACEMENTO ARQUEOLÓXICO	<b>ESTRADAS</b>	
<b>SOLO URBANIZABLE</b>			DE PROTECCIÓN DE COSTAS		RELIGIOSO		PROTECCIÓN INTEGRAL DUN XACEMENTO ARQUEOLÓXICO	<b>PLAN DE ORDENACIÓN DO LITORAL DE GALICIA</b>	
	TRANSITORIO		DE PROTECCIÓN DE ESPAZOS NATURAIS		INSTITUCIONAL		PROTECCIÓN INTEGRAL DUN XACEMENTO ARQUEOLÓXICO		
	TRANSITORIO		PLAN ESPECIAL		SERVIZOS		PROTECCIÓN INTEGRAL DUN XACEMENTO ARQUEOLÓXICO		
	TRANSITORIO		ZONA DE SERVIZO DO PORTO DE VIGO (P.E.P.V.)		SERVIZOS		PROTECCIÓN INTEGRAL DUN XACEMENTO ARQUEOLÓXICO		
				<b>SISTEMAS XERAIS</b>					
					VIARIO		VIARIO		
					PORTUARIO		PORTUARIO		
					ÁREAS LIBRES		ÁREAS LIBRES		
					DOTACIONAL		DOTACIONAL		
					D. EDUCATIVO		D. EDUCATIVO		
					D. SOCIOCULTURAL		D. SOCIOCULTURAL		
					D. DEPORTIVO		D. DEPORTIVO		
					D. ASISTENCIAL		D. ASISTENCIAL		
					D. CEMITERIOS		D. CEMITERIOS		
					D. INSTITUCIONAL		D. INSTITUCIONAL		
					D. SERVIZOS		D. SERVIZOS		
					VIARIO		VIARIO		
					PORTUARIO		PORTUARIO		
					ÁREAS LIBRES		ÁREAS LIBRES		
					DOTACIONAL		DOTACIONAL		
					D. EDUCATIVO		D. EDUCATIVO		
					D. SOCIOCULTURAL		D. SOCIOCULTURAL		
					D. DEPORTIVO		D. DEPORTIVO		
					D. ASISTENCIAL		D. ASISTENCIAL		
					D. CEMITERIOS		D. CEMITERIOS		
					D. INSTITUCIONAL		D. INSTITUCIONAL		
					D. SERVIZOS		D. SERVIZOS		
					VIARIO		VIARIO		
					PORTUARIO		PORTUARIO		
					ÁREAS LIBRES		ÁREAS LIBRES		
					DOTACIONAL		DOTACIONAL		
					D. EDUCATIVO		D. EDUCATIVO		
					D. SOCIOCULTURAL		D. SOCIOCULTURAL		
					D. DEPORTIVO		D. DEPORTIVO		
					D. ASISTENCIAL		D. ASISTENCIAL		
					D. CEMITERIOS		D. CEMITERIOS		
					D. INSTITUCIONAL		D. INSTITUCIONAL		
					D. SERVIZOS		D. SERVIZOS		

F:\CAL2017\1715\_Senda Morrazo\CA\2017\1715\_Planificación\Mapas\Mapas\Mapa de Planificación Urbanística (EOD).dwg



**SOLO URBANO DE MOAÑA**

**REGULARIZACIÓN**

ORDENANZAS	CLASIFICACIONES
1 ORDENANZA 1 - EDIFICACIÓN AGRUPADA EN NÚCLEOS TRADICIONAIS	FINCA SINGULAR
2 ORDENANZA 2 - EDIFICACIÓN UNIFAMILIAR	CAMPING
3 y 3A ORDENANZA 3 y 3A - EDIFICACIÓN ENTRE MEDIANERAS EN FORMACIONES LINEAIS DE CUATEIRÓN	PLAN ESPECIAL
4 ORDENANZA 4 - AFEECIÓN DE PROTECCIÓN DE ELEMENTOS ARQUITECTÓNICOS	P.E.P.V. ZONA DE SERVIDIO DO PORTO DE VIGO (P.E.P.V.)
5 ORDENANZA 5 - INDUSTRIAL	SUJO
	URBANIZABLE DELIMITADO
	URBANIZABLE TRANSITORIO
	LÍMITE PLAN ESPECIAL

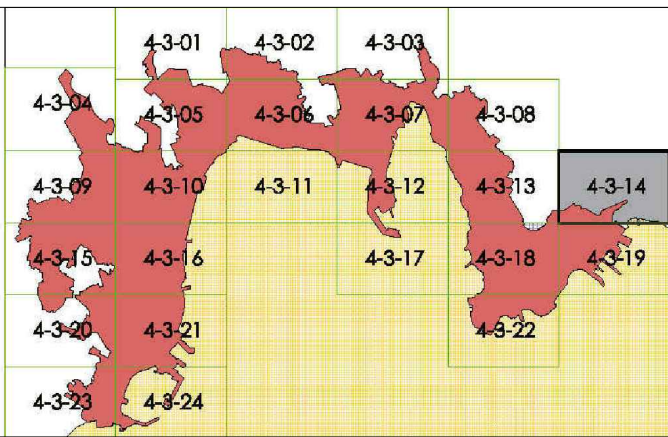
EQUIPAMENTOS	PREVISTOS
ZV ÁREAS LIBRES	ZV* ÁREAS LIBRES
E EDUCATIVO	E* EDUCATIVO
SC SOCIOCULTURAL	SC* SOCIOCULTURAL
D DEPORTIVO	D* DEPORTIVO
A ASISTENCIAL	A* ASISTENCIAL
R RELIXIOSO	R* RELIXIOSO
C CEMITERIOS	C* CEMITERIOS
I INSTITUCIONAL	I* INSTITUCIONAL
S SERVIZOS	S* SERVIZOS

AFEECIÓN	PREVISTO
GA36006014	GA36006014
ÁREA DE CAUTELA DUN XACEMENTO ARQUEOLÓXICO	ÁREA DE CAUTELA DUN XACEMENTO ARQUEOLÓXICO
PROTECCIÓN INTEGRAL DUN XACEMENTO ARQUEOLÓXICO	PROTECCIÓN INTEGRAL DUN XACEMENTO ARQUEOLÓXICO

EXISTENTES	PREVISTOS
SV VARIO	SV* VARIO
SP PORTUARIO	SP* PORTUARIO
SX ÁREAS LIBRES	SX* ÁREAS LIBRES
SD DOTACIONAL	SD* DOTACIONAL
SDE D. EDUCATIVO	SDE* D. EDUCATIVO
SDESC D. SOCIOCULTURAL	SDESC* D. SOCIOCULTURAL
SDD D. DEPORTIVO	SDD* D. DEPORTIVO
SDA D. ASISTENCIAL	SDA* D. ASISTENCIAL
SDC D. CEMITERIOS	SDC* D. CEMITERIOS
SDI D. INSTITUCIONAL	SDI* D. INSTITUCIONAL
SDS D. SERVIZOS	SDS* D. SERVIZOS

ELEMENTOS PATRIMONIAIS
CASTRO
BRONCE
CALCOLÍTICO
MODERNO/CONTEMPORÁNEO
CRUCES (DE TERMINO, GRABADOS, CRUCEIROS, ETC)
PETROGLIFOS
PALEOLÍTICO
ROMANO
VÍA ROMANA
TUMULO
INDETERMINADO
MEDIEVAL
NEOLÍTICO

COSTAS
LÍMITE DE PROTECCIÓN 600 mts.
LÍMITE DE PROTECCIÓN 200 mts.
LÍMITE DE SERVIDOME DE PROTECCIÓN
DESLINDE MARITIMO-TERRRESTRE
LÍMITE INTERIOR DA RIBEIRA DO MAR
SOLO RÓSTICO DE PROTECCIÓN DE COSTAS
ESTRADAS
LÍMITE AFEECIÓN SISTEMA XERAL VARIO
OUTRAS
LÍMITE DE AFEECIÓN Ó SISTEMA XERAL PORTUARIO SP4 - PORTO DE VIGO (Según O.M. (Orde Ministerial))
Delimitación LIC anexada de San Simón



F:\CAL2017\1715\_Senda Morrás\CAL201715\_L\_P\_30\TECN\DOC INF PUBLICA\PLANOS\Axeos\Axi\_Planeamento\Axi402\_Planeamento\_Urb\_E00.dwg





## ANEJO N° 5: ACTUACIONES Y PAVIMENTOS

---



## ANEJO N° 5: ACTUACIONES Y PAVIMENTOS

### ÍNDICE

---

1. DESCRIPCIÓN DEL TRAMO.....	1
2. ACTUACIONES PROYECTADAS.....	1



## 1. DESCRIPCIÓN DEL TRAMO

La actuación se desarrolla en el tramo comprendido entre el PK 29+450 y el 30+900 de la carretera PO-551, en el municipio de Moaña. El inicio de la zona de actuación coincide con el núcleo de A Moureira, mientras que en el final se encuentra Palmás.

La sección transversal de la carretera PO-551 presenta un ancho que oscila entre los 6,6 y los 9,1 metros, divididos en dos carriles, uno en cada sentido, con algún tramo con carril central de espera. Los arcenes presentan unas dimensiones de entre 0,4 y 3,00 metros. No dispone de aceras.

Los márgenes están ocupados principalmente por parcelas de aprovechamiento forestal o agrícola. Se observa, además, la presencia de algunas edificaciones de tipo residencial.

## 2. ACTUACIONES PROYECTADAS

Las obras consistirán, básicamente, en la construcción por el margen derecho de la carretera PO-551 de una senda de uso peatonal y ciclista. Para definir su composición se ha seguido la Orden Circular 4/2017 de la Axencia Galega de Infraestruturas, en la cual se actualizan los criterios para el diseño de las actuaciones contempladas en materia de movilidad alternativa de Galicia establecidos por las Órdenes Circulares 3/2016 y 4/2016. Así, se dispondrán las siguientes tipologías:

- Senda en voladizo: En algunos tramos no es posible realizar el movimiento de tierras necesario para disponer la senda. Por este motivo se proyecta la construcción de una estructura en voladizo, apoyada sobre la propia plataforma de la carretera. Estará compuesta por una losa de hormigón armado, que se ejecutará sobre losas prefabricadas.
- Senda de hormigón: Estará compuesta por una capa de 16 centímetros de pavimento de hormigón coloreado, reforzado con mallazo. Bajo éste se dispondrá una capa de 50 centímetros de espesor de suelo seleccionado. En cuanto a los bordillos, serán de hormigón, de 0,15 x 0,22 metros. El ancho de la senda será variable, pero presentará un valor mínimo de 1,5 metros. La elevación con respecto a la rasante de la calzada oscilará, dependiendo del tramo en que nos encontremos, entre 0 y 10 centímetros.
- Senda de hormigón con zona ajardinada: La composición de la senda será la misma que la de la tipología anterior, y tendrá un ancho mínimo de 1,8 metros. Se dispondrá, además, una zona ajardinada, de 0,5 metros de ancho, entre el propio borde de la senda y la plataforma. Esta área de jardín se delimitará con dos bordillos de hormigón de 0,15 x 0,22 metros, que se elevarán 3 centímetros sobre la actual plataforma.

En cuanto al tramo en el que se va a disponer cada una de ellas, se indica en la tabla que figura a continuación:

PK INICIAL	PK FINAL	TIPOLOGÍA	ELEVACIÓN SOBRE PLATAFORMA (m)
29+530	29+565	Senda en voladizo	-
29+565	29+595	Senda de hormigón	+0,00
29+595	29+610	Senda de hormigón	+0,03
29+610	29+670	Senda en voladizo	-
29+670	29+830	Senda de hormigón con zona ajardinada	+0,03
29+830	30+320	Senda de hormigón	+0,03
30+320	30+335	Senda en voladizo	+0,00
30+335	30+390	Senda de hormigón	+0,03
30+390	30+455	Senda en voladizo	-
30+465	30+570	Senda de hormigón con zona ajardinada	+0,03
30+570	30+600	Senda de hormigón	+0,03
30+600	30+720	Senda de hormigón	+0,00
30+735	30+770	Senda de hormigón	+0,03
30+770	30+930	Senda en voladizo	-
30+930	30+940	Senda de hormigón	+0,00

Como complemento a lo anterior se llevarán a cabo las siguientes actuaciones:

- Reposición de la red de drenaje y servicios afectados.
- Retranqueo de las señales verticales que puedan resultar afectadas por la construcción de las sendas.



## ANEJO Nº 12: EXPROPIACIONES

---



## ANEJO Nº 12: EXPROPIACIONES

### ÍNDICE

1. OBJETO.....	1
2. TÉRMINOS MUNICIPALES AFECTADOS .....	1
3. LÍNEA DE DOMINIO PÚBLICO .....	1
4. AFECCIONES.....	1
5. CRITERIOS DE OCUPACIÓN .....	1
6. CRITERIOS DE VALORACIÓN DE LOS BIENES Y DERECHOS AFECTADOS.....	1
6.1 SITUACIONES BÁSICAS DEL SUELO.....	1
6.2 CRITERIOS DE VALORACIÓN.....	2
7. PLANOS PARCELARIOS.....	3
8. RESUMEN DE LA VALORACIÓN.....	3

#### APÉNDICES:

APÉNDICE 1: PLANOS DE EXPROPIACIONES.....	A1
APÉNDICE 2: RELACIÓN DE BIENES Y DERECHOS AFECTADOS.....	A2
APÉNDICE 3: FICHAS DE PARCELAS AFECTADAS .....	A3





## 1. OBJETO

El objeto del presente anejo es la determinación, delimitación y valoración de los terrenos, bienes y derechos afectados por la ejecución de las obras necesarias para desarrollar el proyecto de construcción "Itinerario peatonal y ciclista en la PO-551. Tramo: La Moureira- Palmás. P.K. 29+450-30+900. Ayuntamiento de Moaña", de clave PO/16/268.06.

La finalidad del presente anejo es doble, en primer lugar ha de servir para poder ajustarse a los requisitos necesarios que ineludiblemente debe reunir todo proyecto para cumplimentar el trámite de su aprobación definitiva de conformidad con la legislación vigente y, en segundo lugar, igualmente debe servir de base de partida para la incoación y subsiguiente tramitación del expediente de expropiación, de los bienes y derechos afectados por la ejecución de las obras contenidas en el proyecto de referencia.

Por consiguiente, el anejo tiene la finalidad de definir, con la mayor precisión posible, los terrenos que son estrictamente necesarios para la correcta ejecución de las obras contempladas en el mismo, así como los bienes y derechos afectados.

## 2. TÉRMINOS MUNICIPALES AFECTADOS

Los terrenos afectados por el presente proyecto pertenecen administrativamente al municipio de Moaña, provincia de Pontevedra.

## 3. LÍNEA DE DOMINIO PÚBLICO

La línea del actual dominio público de la carretera se ha obtenido de la información gráfica facilitada por la propia Axencia Galega de Infraestruturas, en concreto, del proyecto de construcción de la 'Carretera C-550 de Finisterre a Tuy por la costa. Tramo: Cangas-Moaña-Domayo', de clave N-PO-83.3, redactado en abril de 1984.

## 4. AFECCIONES

Para la ejecución de las obras contenidas en el presente proyecto solo será necesario un tipo de afección: la expropiación definitiva propiamente dicha, con lo que no habrá ocupaciones temporales. Aunque se verán afectadas líneas de telecomunicaciones, eléctricas y de alumbrado, su reposición no genera ningún tipo de ocupación ya que se encuentra dentro de los límites de expropiación, con lo que la imposición de servidumbres no genera ningún tipo de indemnización.

## 5. CRITERIOS DE OCUPACIÓN

Se ha tomado como nuevo límite de expropiación la línea de derrame de los taludes o la sombra de los voladizos, incrementada en un metro. No obstante, en las zonas en las que existen cierres y no se necesita terreno adicional para la construcción de las sendas, se ha decidido hacer coincidir la nueva línea de expropiación con la ocupación. En los planos incluidos en el apéndice 1 puede verse, con más detalle, la ocupación en cada punto.

Se afectará tanto a suelo urbano como a suelo rústico.

La lista de los propietarios y las superficies a expropiar figuran en el apéndice 2 de este documento, observándose que se afecta a un total de 20 parcelas. En el apéndice 3 se ha incluido, además, una ficha individualizada de cada una de ellas.

## 6. CRITERIOS DE VALORACIÓN DE LOS BIENES Y DERECHOS AFECTADOS

Para la valoración de los bienes y derechos afectados se aplicará la normativa legal vigente, en especial la contenida en el Real Decreto Legislativo 7/2015, de 30 de octubre, por el que se aprueba el texto refundido de la Ley del Suelo, el RD Ley 1492/2011 de 24 de octubre, así como lo contenido en la Ley de Expropiación forzosa.

El R.D.L7/2015, en vigor a partir del 30 de octubre de 2015, determina la desvinculación entre clasificación y valoración del suelo.

En cuanto a la valoración e indemnizaciones por la expropiación definitiva, se han seguido los criterios establecidos en los artículos 21 y 34 al 37, así como la Ley de Expropiación Forzosa, de 16 de diciembre de 1954, y en particular de sus artículos 36 a 47 y concordantes de su Reglamento.

### 6.1 SITUACIONES BÁSICAS DEL SUELO

En el artículo 21, 'situaciones básicas del suelo', del Real Decreto Legislativo 7/2015, se parte de dos situaciones básicas de suelo:

- Suelo Rural: No está funcionalmente integrado en la trama urbanística.

"...Está en situación de suelo rural:

a) En todo caso, el suelo preservado por la ordenación territorial y urbanística de su transformación mediante la urbanización, que deberá incluir, como mínimos los terrenos excluidos de dicha transformación por la legislación de protección o política del dominio público, de la naturaleza o del patrimonio cultural, los que deban quedar sujetos a tal

protección conforme a la ordenación territorial y urbanística por los valores en ellos concurrentes (...)

b) El suelo que para los elementos de ordenación territorial y urbanística provean o permitan su paso a la situación de suelo urbanizado, hasta que termine la correspondiente actuación de urbanización (...)

- Suelo Urbanizado: Efectiva y adecuadamente transformado por la urbanización.

“...Está en situación de suelo urbanizado el que, estando legalmente integrado en una malla urbana conformada por una red de viales, dotaciones y parcelas propia del núcleo o asentamiento de población del que forme parte, cumpla alguna de las siguientes condiciones:

a) Haber sido urbanizado en ejecución del correspondiente instrumento de ordenación.

b) Tener instaladas y operativas, conforme a lo establecido en la legislación urbanística aplicable, las infraestructuras y los servicios necesarios, mediante su conexión en red, para satisfacer la demanda de los usos y edificaciones existentes o previstos por la ordenación urbanística o poder llegar a contar con ellos sin otras obras que las de conexión con las instalaciones preexistentes. El hecho de que el suelo sea colindante con carreteras de circunvalación o con vías de comunicación interurbanas no comportará, por sí mismo, su consideración como suelo urbanizado.

c) Estar ocupado por la edificación, en el porcentaje de los espacios aptos para ella que determine la legislación de ordenación territorial o urbanística, según la ordenación propuesta por el instrumento de planificación correspondiente.

También se encuentra en la situación de suelo urbanizado, el incluido en los núcleos rurales tradicionales legalmente asentados en el medio rural, siempre que la legislación de ordenación territorial y urbanística les atribuya la condición de suelo urbano o asimilada y cuando, de conformidad con ella, cuenten con las dotaciones, infraestructuras y servicios requeridos al efecto (...)

## 6.2 CRITERIOS DE VALORACIÓN

La valoración de los suelos y bienes afectados se realizará de acuerdo a lo que figura en el Real Decreto Legislativo 7/2015:

- Suelo Rural: Se valorará de acuerdo con el artículo 36:

“1. Cuando el suelo sea rural a los efectos de esta ley y de conformidad con lo dispuesto en la Disposición adicional séptima:

a) Los terrenos se tasarán mediante la capitalización de la renta anual real o potencial, la que sea superior, de la explotación según su estado en el momento al que deba entenderse referida la valoración.

La renta potencial se calculará atendiendo al rendimiento del uso, disfrute o explotación de que sean susceptibles los terrenos conforme a la legislación que les sea aplicable, utilizando los medios técnicos normales para su producción. Incluirá, en su caso, como ingresos las subvenciones que, con carácter estable, se otorguen a los cultivos y aprovechamientos considerados para su cálculo y se descontarán los costes necesarios para la explotación considerada.

El valor del suelo rural así obtenido podrá ser corregido al alza en función de factores objetivos de localización, como la accesibilidad a núcleos de población o a centros de actividad económica o la ubicación en entornos de singular valor ambiental o paisajístico, cuya aplicación y ponderación habrá de ser justificada en el correspondiente expediente de valoración, todo ello en los términos que reglamentariamente se establezcan.

b) Las edificaciones, construcciones e instalaciones, cuando deban valorarse con independencia del suelo, se tasarán por el método de coste de reposición según su estado y antigüedad en el momento al que deba entenderse referida la valoración.

c) Las plantaciones y los sembrados preexistentes, así como las indemnizaciones por razón de arrendamientos rústicos u otros derechos, se tasarán con arreglo a los criterios de las Leyes de Expropiación Forzosa y de Arrendamientos Rústicos.

2. En ninguno de los casos previstos en el apartado anterior podrán considerarse expectativas derivadas de la asignación de edificabilidades y usos por la ordenación territorial o urbanística que no hayan sido aún plenamente realizados.”

- Suelo Urbanizado: Se seguirán los criterios especificados en el artículo 37:

“1. Para la valoración del suelo urbanizado que no está edificado, o en que la edificación existente o en curso de ejecución es ilegal o se encuentra en situación de ruina física:

a) Se considerarán como uso y edificabilidad de referencia los atribuidos a la parcela por la ordenación urbanística, incluido en su caso el de vivienda sujeta a algún régimen de protección que permita tasar su precio máximo en venta o alquiler.

Si los terrenos no tienen asignada edificabilidad o uso privado por la ordenación urbanística, se les atribuirá la edificabilidad media y el uso mayoritario en el ámbito espacial homogéneo en que por usos y tipologías la ordenación urbanística los haya incluido.

b) Se aplicará a dicha edificabilidad el valor de repercusión del suelo según el uso correspondiente, determinado por el método residual estático.



c) De la cantidad resultante de la letra anterior se descontará, en su caso, el valor de los deberes y cargas pendientes para poder realizar la edificabilidad prevista.

2. Cuando se trate de suelo edificado o en curso de edificación, el valor de la tasación será el superior de los siguientes:

a) El determinado por la tasación conjunta del suelo y de la edificación existente que se ajuste a la legalidad, por el método de comparación, aplicado exclusivamente a los usos de la edificación existente o la construcción ya realizada.

b) El determinado por el método residual del apartado 1 de este artículo, aplicado exclusivamente al suelo, sin consideración de la edificación existente o la construcción ya realizada.

3. Cuando se trate de suelo urbanizado sometido a actuaciones de reforma o renovación de la urbanización, el método residual a que se refieren los apartados anteriores considerará los usos y edificabilidades atribuidos por la ordenación en su situación de origen."

Por último, ha de indicarse que la cantidad determinada anteriormente es una estimación para uso y conocimiento de la administración. Deberá de ajustarse y concretarse en cada caso y para cada finca afectada, en el preceptivo expediente expropiatorio que forzosa y necesariamente habrá de incoarse antes del inicio de las obras.

## 7. PLANOS PARCELARIOS

En los planos incluidos en el apéndice 1 se definen todas y cada una de las parcelas afectadas por la ejecución de las obras contenidas en el proyecto. En estos planos se identifica cada una de las parcelas mediante un código correspondiente al nº de orden de cada parcela, señalando su referencia catastral, y sombreando mediante una trama sólida las superficies expropiadas.

## 8. RESUMEN DE LA VALORACIÓN

Se le ha aplicado al coste total de expropiaciones y bienes un porcentaje adicional del 5% en concepto de Premio de Afección, tal y como se establece en el artículo 47 de la Ley de Expropiación Forzosa.

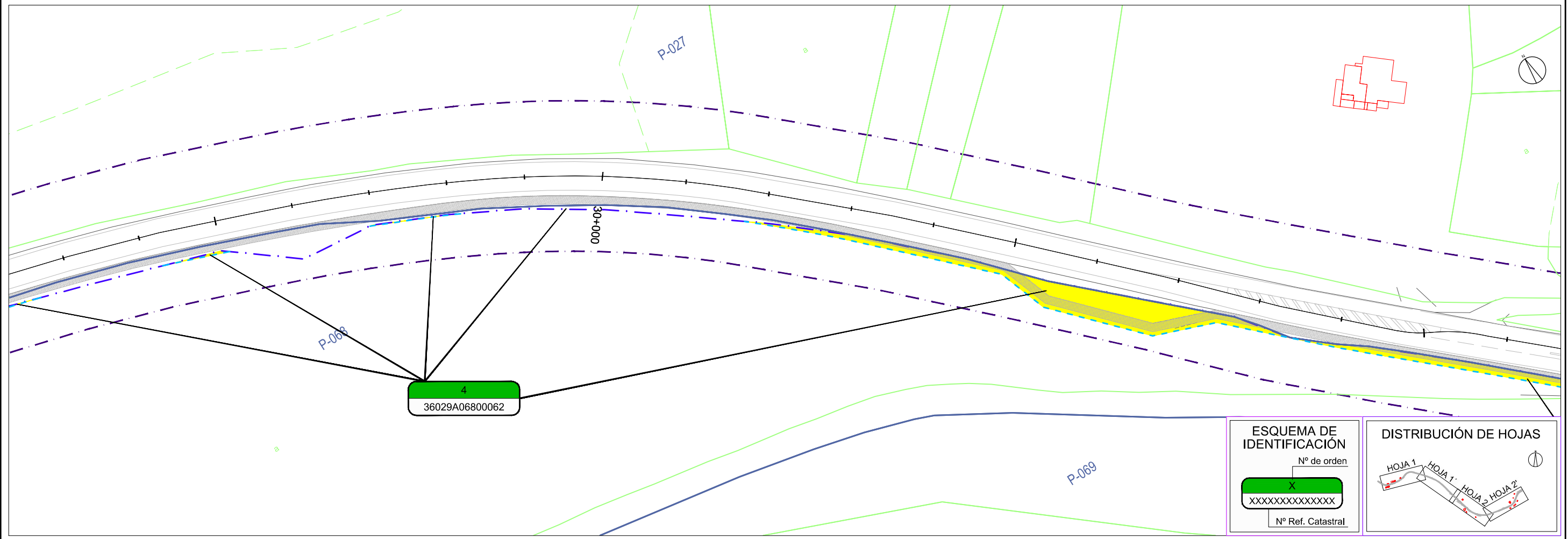
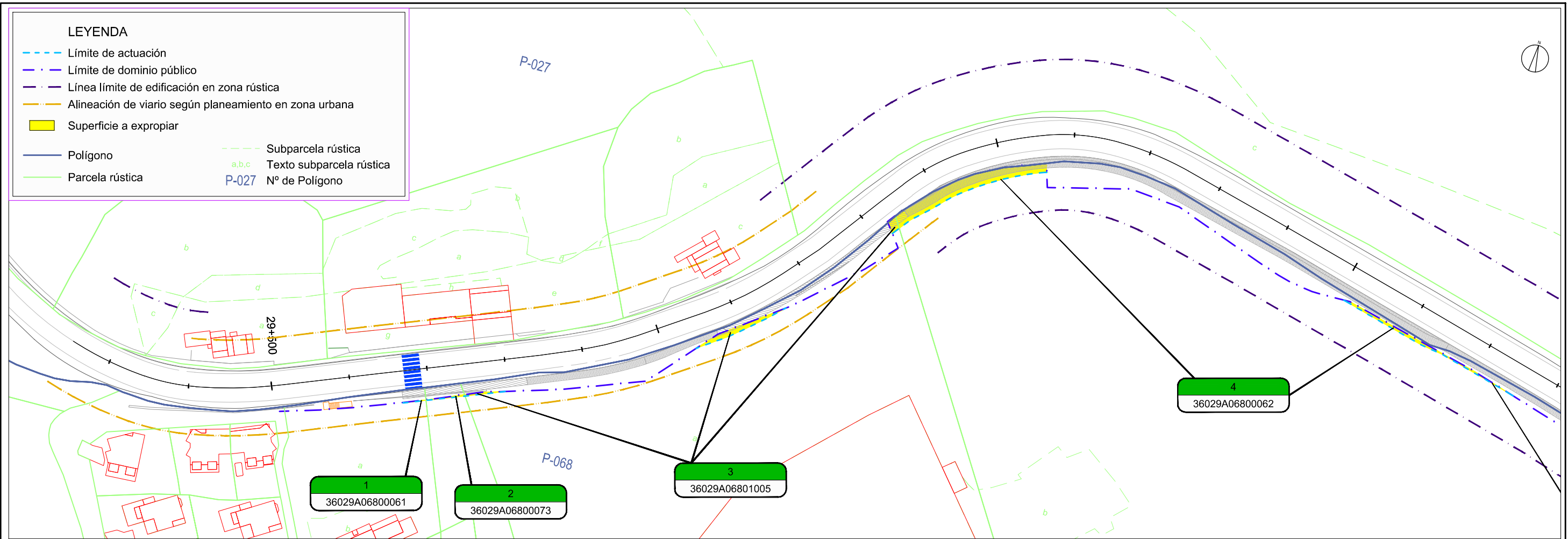
Expropiaciones de suelo	6.898,80 €
Bienes afectados	934,00 €
Premio de Afección (5% de expropiaciones de suelo y bienes afectados)	391,64 €
<b>TOTAL</b>	<b>8.224,44 €</b>

Así pues, asciende el presupuesto de expropiaciones e indemnizaciones correspondientes al presente proyecto a la indicada cantidad de **OCHO MIL DOSCIENTOS VEINTICUATRO EUROS CON CUARENTA Y CUATRO CÉNTIMOS (8.224,44 €)**



## APÉNDICE 1: PLANOS DE EXPROPIACIONES

---



**ESQUEMA DE IDENTIFICACIÓN**

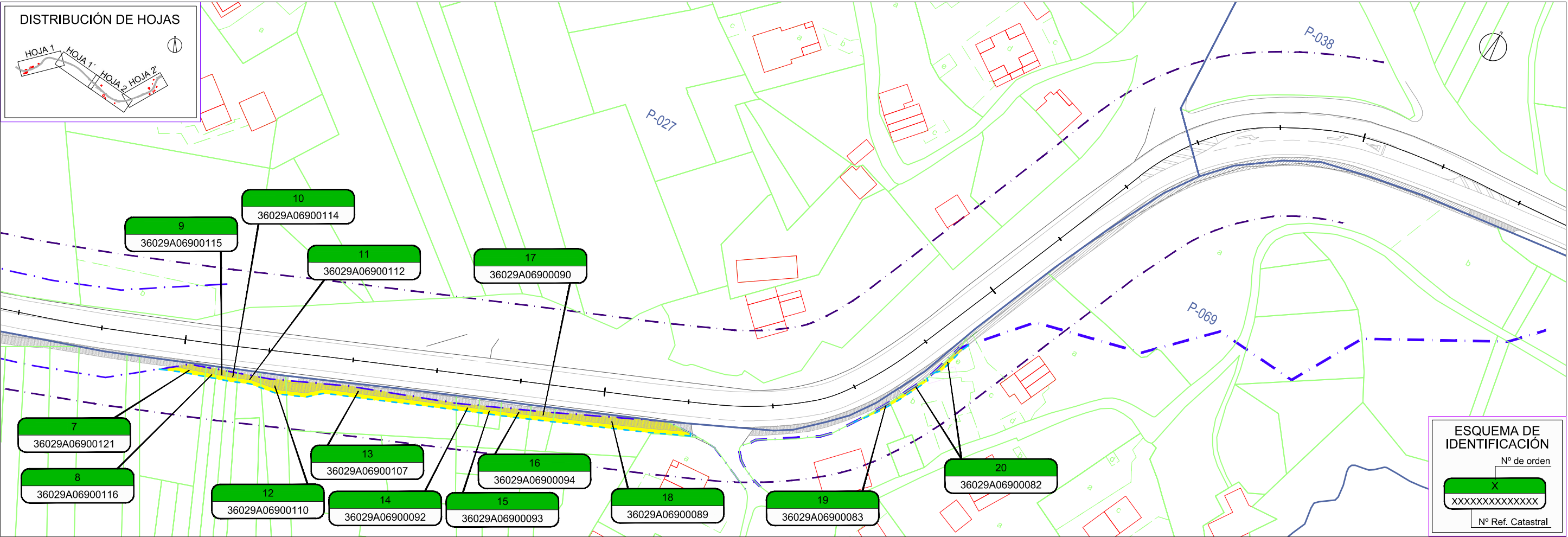
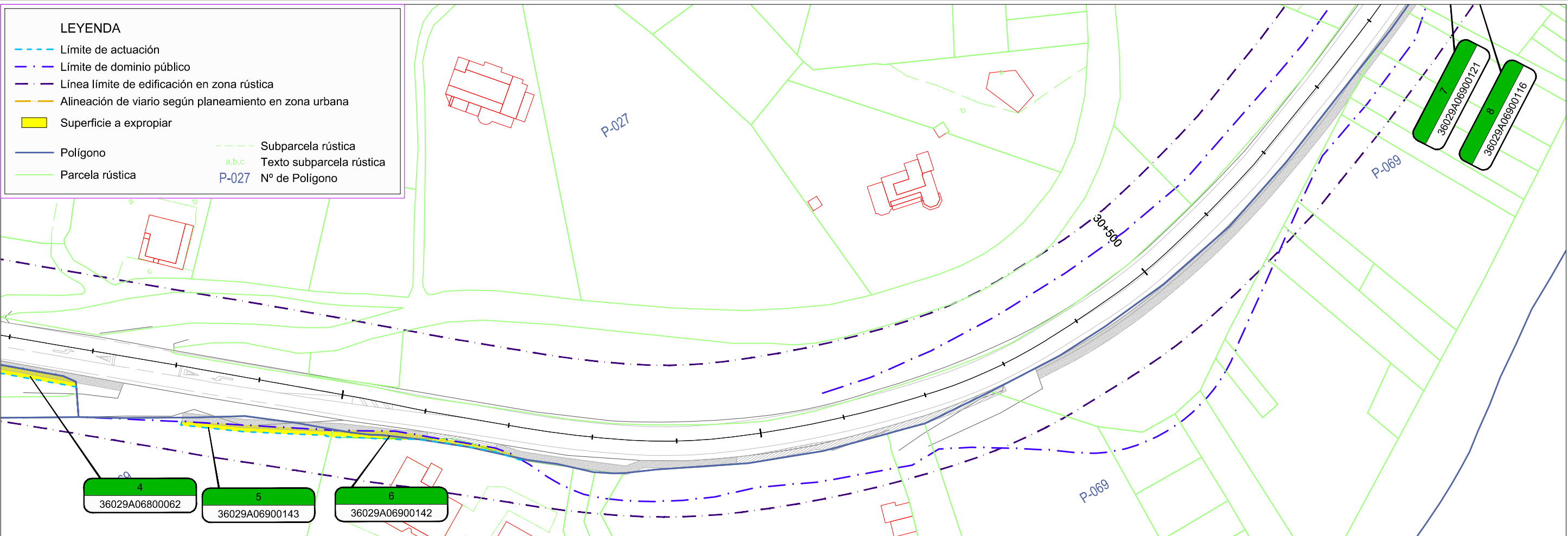
Nº de orden: X

Nº Ref. Catastral: XXXXXXXXXXXXXXX

**DISTRIBUCIÓN DE HOJAS**

HOJA 1, HOJA 1', HOJA 2, HOJA 2'

F:\CAL2017\17\_Sistema Noroeste\CAL2017\17\_Sistema Noroeste\Mapas\Mapa 17\_01\_Expoliciones\_E002.dwg



**ESQUEMA DE IDENTIFICACIÓN**

Nº de orden

X

XXXXXXXXXXXXXX

Nº Ref. Catastral

F:\CAL\2017\12\_Senda Noroeste\CA\2017\12\_Planos\Técnicos\DOC INF FIBRICA\PLANOS Avialos\A12\_01\_Expropiaciones\_E002.dwg



<b>ESQUEMA DE IDENTIFICACIÓN</b> N° de orden X N° Ref. Catastral	<b>DISTRIBUCIÓN DE HOJAS</b> 	
		XXXXXXXXXXXXXXXX
		2

P:\CAL2017\17\_Sendera Morrás\CAL2017\17\_6\_PO-451\_L\_PK\_30\TECNIC\DOC INF PUBLICA\VIARIOS\Anexos\A12\_Expres\Ortofoto\_EB02.dwg



**LEYENDA**

- Límite de actuación
- Límite de dominio público
- Línea límite de edificación en zona rústica
- Alineación de viario según planeamiento en zona urbana
- Superficie a expropiar
- Polígono
- Parcela rústica
- Subparcela rústica
- a,b,c Texto subparcela rústica
- P-027 N° de Polígono



**DISTRIBUCIÓN DE HOJAS**



**ESQUEMA DE IDENTIFICACIÓN**

Nº de orden

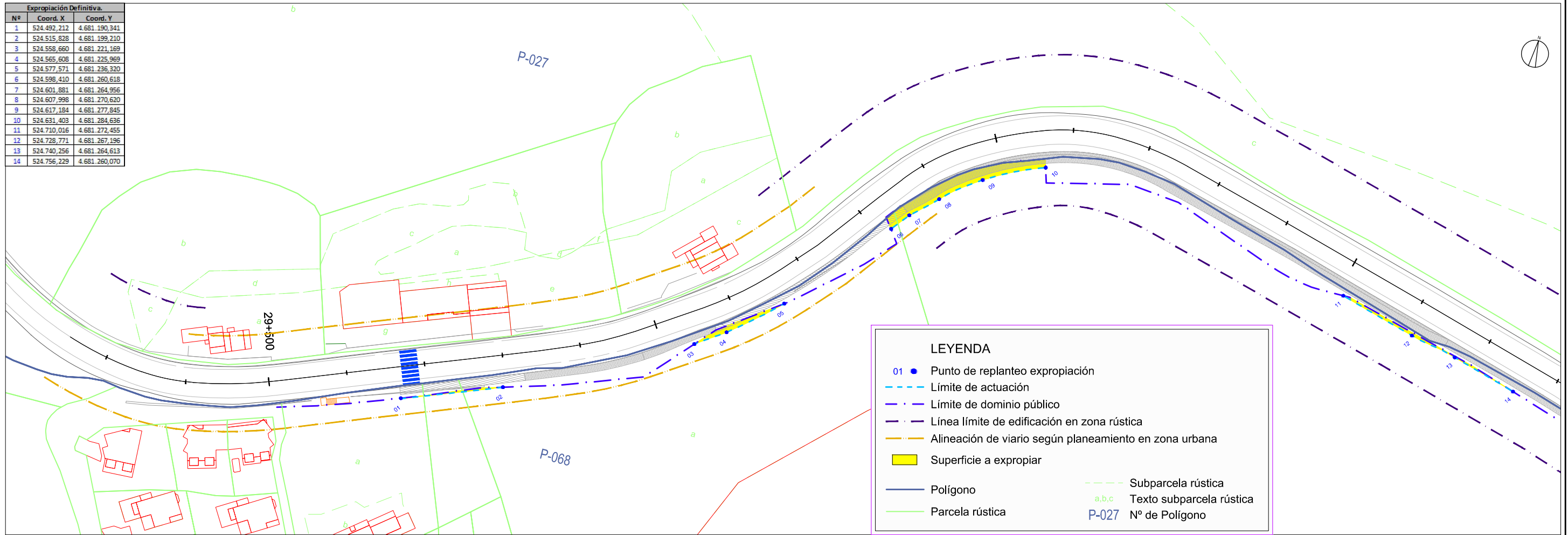
X

XXXXXXXXXXXXXX

Nº Ref. Catastral

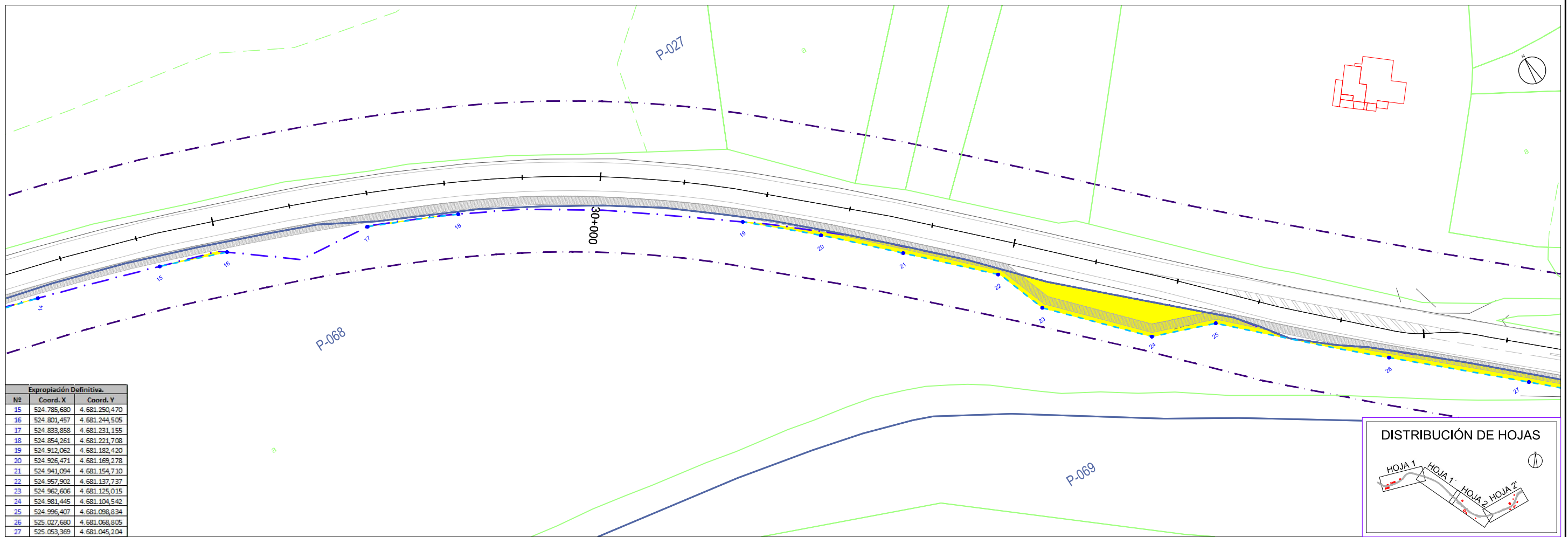
F:\CAL2017\17\_18\17\_18\_P0451\_LPK\_30\TECNIC\DOC INF PUBLICA\VIARIOS\Anexo\VA12\_Expres\_Ortofoto\_EB02.dwg

Expropiación Definitiva.		
Nº	Coord. X	Coord. Y
1	524.492,212	4.681.190,341
2	524.515,828	4.681.199,210
3	524.558,660	4.681.221,169
4	524.565,608	4.681.225,969
5	524.577,571	4.681.236,320
6	524.598,410	4.681.260,618
7	524.601,881	4.681.264,956
8	524.607,998	4.681.270,620
9	524.617,184	4.681.277,845
10	524.631,403	4.681.284,636
11	524.710,016	4.681.272,455
12	524.728,771	4.681.267,196
13	524.740,256	4.681.264,613
14	524.756,229	4.681.260,070



**LEYENDA**

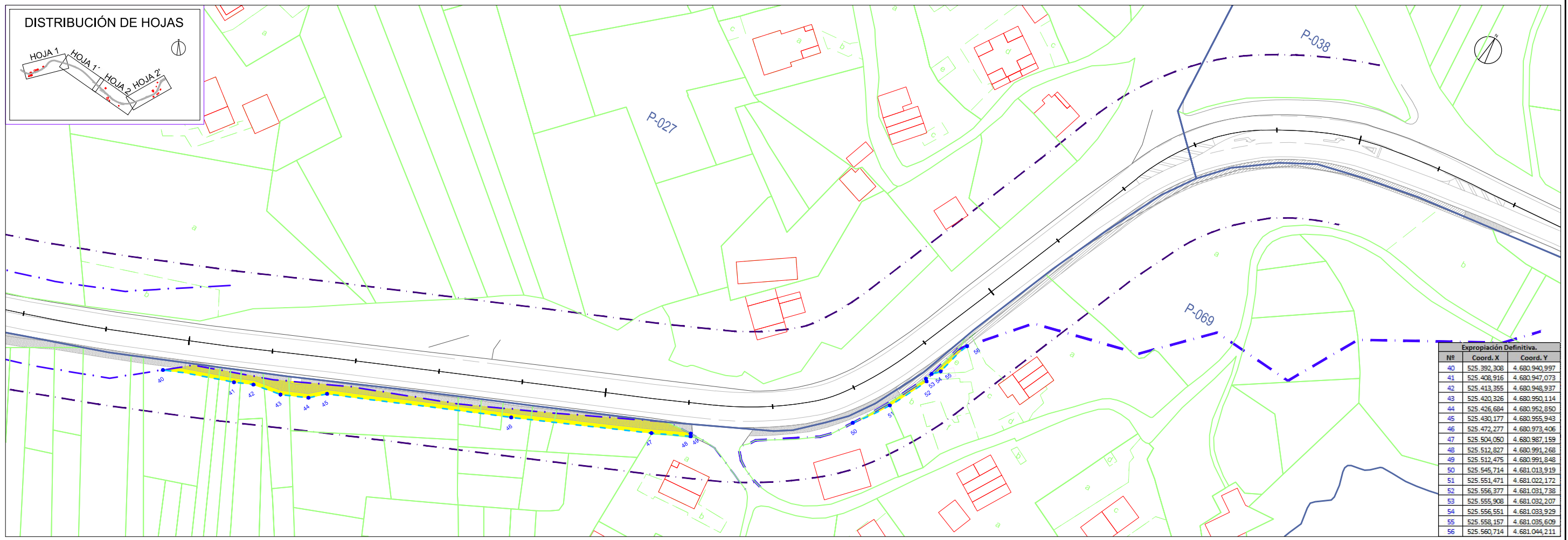
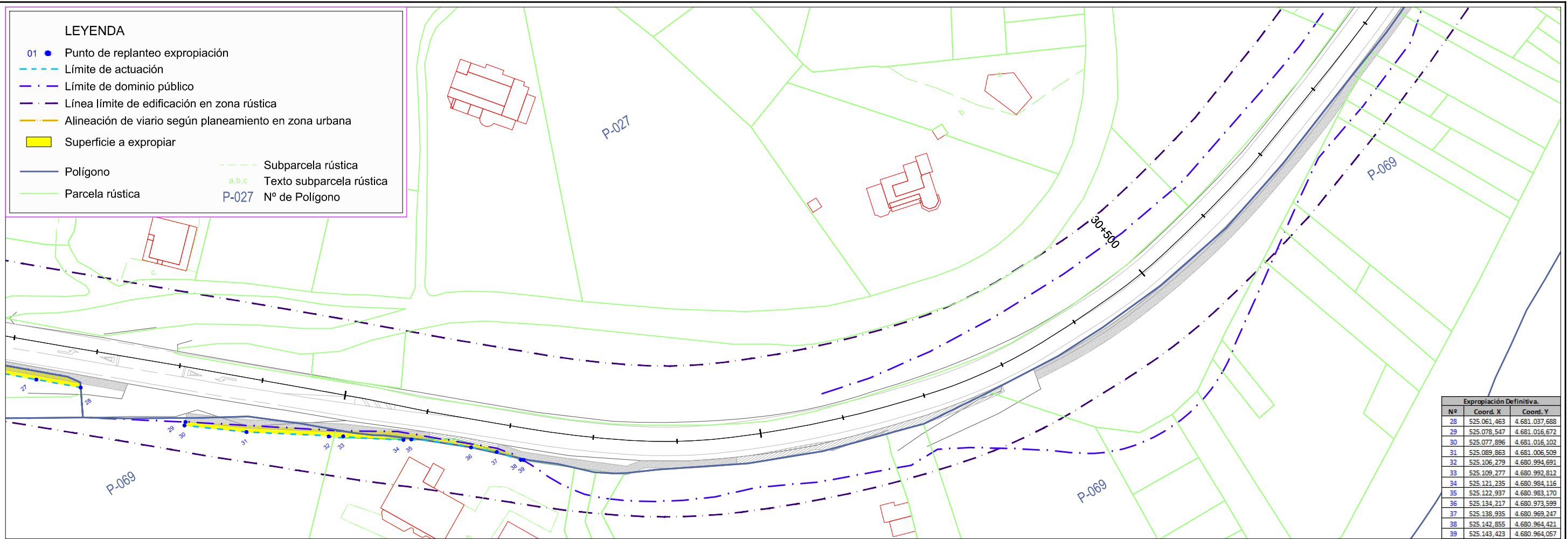
- 01 ● Punto de replanteo expropiación
- Límite de actuación
- .-.- Límite de dominio público
- .-.- Línea límite de edificación en zona rústica
- Alineación de viario según planeamiento en zona urbana
- Superficie a expropiar
- Polígono
- Parcela rústica
- Subparcela rústica
- a,b,c Texto subparcela rústica
- P-027 Nº de Polígono



Expropiación Definitiva.		
Nº	Coord. X	Coord. Y
15	524.785,680	4.681.250,470
16	524.801,457	4.681.244,505
17	524.833,858	4.681.231,155
18	524.854,261	4.681.221,708
19	524.912,062	4.681.182,420
20	524.926,471	4.681.169,278
21	524.941,094	4.681.154,710
22	524.957,902	4.681.137,737
23	524.962,606	4.681.125,015
24	524.981,445	4.681.104,542
25	524.996,407	4.681.098,834
26	525.027,680	4.681.068,805
27	525.053,369	4.681.045,204

**DISTRIBUCIÓN DE HOJAS**

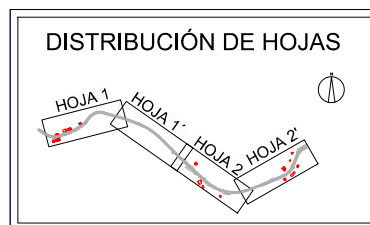
F:\CAL2017\17\_Sendera Noroeste\CAL2017\17\_Planos\03\_03\_17\Expropiaciones\A12\_03\_17\_Exp\exp\_poligon\_0601.dwg



**LEYENDA**

- 01 ● Punto de replanteo expropiación
- Límite de actuación
- - - Límite de dominio público
- - - Línea límite de edificación en zona rústica
- Alineación de viario según planeamiento en zona urbana
- Superficie a expropiar
- Polígono
- Parcela rústica
- Subparcela rústica
- a,b,c Texto subparcela rústica
- P-027 N° de Polígono

Expropiación Definitiva.		
Nº	Coord. X	Coord. Y
28	525.061,463	4.681.037,688
29	525.078,547	4.681.016,672
30	525.077,896	4.681.016,102
31	525.089,863	4.681.006,509
32	525.106,279	4.680.994,691
33	525.109,277	4.680.992,812
34	525.121,235	4.680.984,116
35	525.122,937	4.680.983,170
36	525.134,217	4.680.973,599
37	525.138,935	4.680.969,247
38	525.142,855	4.680.964,421
39	525.143,423	4.680.964,057



Expropiación Definitiva.		
Nº	Coord. X	Coord. Y
40	525.392,308	4.680.940,997
41	525.408,916	4.680.947,073
42	525.413,355	4.680.948,937
43	525.420,326	4.680.950,114
44	525.426,684	4.680.952,850
45	525.430,177	4.680.955,943
46	525.472,277	4.680.973,406
47	525.504,050	4.680.987,159
48	525.512,827	4.680.991,268
49	525.512,475	4.680.991,848
50	525.545,714	4.681.013,919
51	525.551,471	4.681.022,172
52	525.556,377	4.681.031,738
53	525.555,908	4.681.032,207
54	525.556,551	4.681.033,929
55	525.558,157	4.681.035,609
56	525.560,714	4.681.044,211

F:\CAL201712\_Sistema\Narrao\CA\201712\_Planos\30\TECN\DOC\INF\FIBRICA\PLANOS\Anejos\A12\_03\_Expropiaciones\A12\_03\_Expropiaciones\_E01.dwg

## APÉNDICE 2: RELACIÓN DE BIENES Y DERECHOS AFECTADOS

---





LISTADO DE PARCELAS AFECTADAS							
Nº	REFERENCIA CATASTRAL	APELLIDOS Y NOMBRE	DOMICILIO	TIPO TERRENO	CLASE DE CULTIVO	CLASIFICACIÓN URBANÍSTICA	ÁREA AFECTADA (m²)
1	36029A06800061	VERDEALALVES M ANGELES	LG RIBEIRA MEIRA 330 36950 MOAÑA (PONTEVEDRA)	Rústico		Residencial de núcleo periférico	0,80
2	36029A06800073	EN INVESTIGACION, ARTICULO 47 DE LA LEY 33/2003	PQ S. MARTIÑO- MOAÑA 36950 MOAÑA (PONTEVEDRA)	Rústico	MT - MATORRAL	Residencial de núcleo periférico	2,00
3	36029A06801005	COMUNIDADE DE MONTES DE MEIRA	LG MOUREIRA 191 36000 MOAÑA (PONTEVEDRA)	Rústico	MT - MATORRAL	Suelo rústico de protección de infraestructuras con plan especial	31,00
4	36029A06800062	ALFA EUROPA ECO SL	C/ SANJURJO BADÍA 68 PL:01 PT:B 36207 VIGO (PONTEVEDRA)	Rústico	EU - EUCALIPTUS	Suelo rústico de protección forestal y protección de infraestructuras con plan especial/ Suelo rústico de protección de costas y protección de infraestructuras con plan especial	691,00
5	36029A06900143	COMUNIDADE DE MONTES MAN COMUN DE DOMAIO	BO COSTA 46 BL:D DOMAIO 36957 MOAÑA (PONTEVEDRA)	Rústico	EU - EUCALIPTUS	Suelo rústico de protección de costas y protección de infraestructuras con plan especial.	51,00
6	36029A06900142	EN INVESTIGACION, ARTICULO 47 DE LA LEY 33/2003	PQ S. MARTIÑO- MOAÑA 36950 MOAÑA (PONTEVEDRA)	Rústico	F- - FRUTALES SECANO	Suelo rústico de protección de costas y protección de infraestructuras con plan especial.	55,00
7	36029A06900121	COMUNIDAD DE MONTES MANO COMUN DE DOMAIO	LG PALMAS- DOMAIO 36957 MOAÑA (PONTEVEDRA)	Rústico	EU- EUCALIPTUS	Suelo rústico de protección de costas y protección de infraestructuras con plan especial.	17,00
8	36029A06900116	VEIGA FLORINDA	LG PALMAS- DOMAIO 36957 MOAÑA (PONTEVEDRA)	Rústico	EU - EUCALIPTUS	Suelo rústico de protección de costas y protección de infraestructuras con plan especial.	6,00
9	36029A06900115	SOLLA VEIGA CARLOS FERNANDO	LG PALMAS- DOMAIO 36950 MOAÑA (PONTEVEDRA)	Rústico	EU - EUCALIPTUS	Suelo rústico de protección de costas y protección de infraestructuras con plan especial.	6,00
10	36029A06900114	CURRO ALONSO IBERIA	LG PALMAS DOMAIO 186 36950 MOAÑA (PONTEVEDRA)	Rústico	EU - EUCALIPTUS	Suelo rústico de protección de costas y protección de infraestructuras con plan especial.	6,00
11	36029A06900112	COMUNIDAD DE MONTES MANO COMUN DE DOMAIO	BO COSTA 46 BL:D DOMAIO 36957 MOAÑA (PONTEVEDRA)	Rústico	EU - EUCALIPTUS	Suelo rústico de protección de costas y protección de infraestructuras con plan especial.	13,00
12	36029A06900110	FERRADAS PASTORIZA JOSE	LG PALMAS- DOMAIO 36957 MOAÑA (PONTEVEDRA)	Rústico	MT - MATORRAL	Suelo rústico de protección de costas y protección de infraestructuras con plan especial.	20,00
13	36029A06900107	FERNANDEZ SOLLA EUGENIA	LG PALMAS- DOMAIO 36957 MOAÑA (PONTEVEDRA)	Rústico	V- - VIÑA SECANO	Suelo rústico de protección de costas y protección de infraestructuras con plan especial.	99,00
14	36029A06900092	GONZALEZ MOREIRA MARIA	LG PALMAS DOMAIO 36950 MOAÑA (PONTEVEDRA)	Rústico	MT - MATORRAL	Suelo rústico de protección de costas y protección de infraestructuras con plan especial.	9,00
15	36029A06900093	CURRO PALMAS MARIA	LG PALMAS 127 DOMAIO 36957 MOAÑA (PONTEVEDRA)	Rústico	MT - MATORRAL	Suelo rústico de protección de costas y protección de infraestructuras con plan especial.	10,00
16	36029A06900094	CALVAR PINTOS FRANCISCO JOSE	C/ DOMAIO PALMAS 83 PL:01 PT:C 36957 MOAÑA (PONTEVEDRA)	Rústico	MT - MATORRAL	Suelo rústico de protección de costas y protección de infraestructuras con plan especial.	15,00
17	36029A06900090	ROCHA SOLLA LUISA	PALMAS DOMAIO 146 36950 MOAÑA (PONTEVEDRA)	Rústico	MT - MATORRAL	Suelo rústico de protección de costas y protección de infraestructuras con plan especial.	13,00
18	36029A06900089	GARCIA RIOBO JOSE, HEREDEROS DE	AVDA FRAGOSO 36 PL:02 PT:A 36310 VIGO (PONTEVEDRA)	Rústico	MT - MATORRAL	Suelo rústico de protección de costas y protección de infraestructuras con plan especial.	85,00

LISTADO DE PARCELAS AFECTADAS							
Nº	REFERENCIA CATASTRAL	APELLIDOS Y NOMBRE	DOMICILIO	TIPO TERRENO	CLASE DE CULTIVO	CLASIFICACIÓN URBANÍSTICA	ÁREA AFECTADA (m²)
19	36029A06900083	EN INVESTIGACION, ARTICULO 47 DE LA LEY 33/2003	PZ OURENSE (DE) MOAÑA 36002 PONTEVEDRA (PONTEVEDRA)	Rústico	MT - MATORRAL	Suelo rústico de protección de costas y protección de infraestructuras con plan especial.	4,00
20	36029A06900082	RODRÍGUEZ MARTÍNEZ OTILIA	LG DOMAIO PALMAS 35 36950 MOAÑA (PONTEVEDRA)	Rústico	C - - LABOR O LABRADÍO SECANO	Suelo rústico de protección de costas y protección de infraestructuras con plan especial.	
					F - - FRUTALES SECANO	Suelo rústico de protección de costas y protección de infraestructuras con plan especial.	8,00
					I - - IMPRODUCTIVO	Suelo rústico de protección de costas y protección de infraestructuras con plan especial.	
					MT - MATORRAL	Suelo rústico de protección de costas y protección de infraestructuras con plan especial.	8,00



LISTADO DE BIENES AFECTADOS

Nº	REFERENCIA CATASTRAL	APELLIDOS Y NOMBRE	TIPO TERRENO	BIEN AFECTADO	UNIDAD	MEDICIÓN
3	36029A06801005	COMUNIDADE DE MONTES DE MEIRA	Rústico	1 árbol de jardín	ud	1,00
3	36029A06801005	COMUNIDADE DE MONTES DE MEIRA	Rústico	Plantas varias	ud	15,00
3	36029A06801005	COMUNIDADE DE MONTES DE MEIRA	Rústico	Cierre vegetal (mirtos)	m	2,00
20	36029A06900082	RODRÍGUEZ MARTÍNEZ OTILIA	Rústico	Pórtico de piedra granito (Traslado)	ud	1,50
20	36029A06900082	RODRÍGUEZ MARTÍNEZ OTILIA	Rústico	Cancilla metálica (Traslado)	ud	1,50
20	36029A06900082	RODRÍGUEZ MARTÍNEZ OTILIA	Rústico	Plantas varias de jardín	m	10,00





---

## APÉNDICE 3: FICHAS DE PARCELAS AFECTADAS

---

**FICHA DE DATOS DE LA PARCELA AFECTADA**

<b>PROYECTO:</b> PROYECTO DE CONSTRUCCIÓN: ITINERARIO PEATONAL Y CICLISTA EN LA PO-551				
<b>TRAMO:</b>	PK. 29+450 - 30+900	<b>CLAVE:</b>	PO/16/268.06	<b>FECHA:</b> NOVIEMBRE 2017
<b>MUNICIPIO:</b>	MOAÑA	<b>PROVINCIA:</b>	PONTEVEDRA	<b>COMUNIDAD AUTONOMA:</b> GALICIA
<b>Nº DE ORDEN DE LA FINCA</b>	<b>REFERENCIA CATASTRAL</b>	<b>POLÍGONO</b>	<b>PARCELA</b>	<b>subparcelas</b>
1	36029A06800061	68	61	

<b>TITULARIDAD</b>				
<b>DATOS DEL TITULAR</b>				
<b>NOMBRE:</b>	VERDEALALVES M ANGELES			
<b>DNI/CIF:</b>				
<b>DOMICILIO:</b>	LG RIBEIRA MEIRA 330			
<b>CIUDAD:</b>	MOAÑA-PONTEVEDRA			
<b>C.POSTAL:</b>	36950			
<b>TELÉFONO:</b>				
<b>2º TITULAR:</b>				<b>DNI:</b>
<b>3º TITULAR:</b>				<b>DNI:</b>
<b>REPRESENTANTE:</b>				<b>DNI:</b>

<b>DATOS CATASTRALES</b>				
<b>Paraje:</b>	Borna	<b>Superficie (m²):</b>	1440	
<b>Polígono:</b>	68	<b>Valor catastral (euros):</b>		<b>Calif. Fiscal:</b> Rústico
<b>Parcela:</b>	61	<b>C. urbanística:</b>	Residencial de núcleo periférico	

<b>CARACTERÍSTICAS DE LA FINCA</b>				
<b>NATURALEZA:</b>				
<b>APROVECHAMIENTO ACTUAL:</b>	Parcela construida sin división horizontal			
<b>FORMA Y CONFIGURACIÓN :</b>	<b>LINDEROS</b>			
	<b>Norte:</b> Carretera PO-551			
	<b>Sur:</b> 36029A06800060 / Camino servidumbre			
	<b>Este:</b> 36029A06800073			
	<b>Oeste:</b> Camino servidumbre			

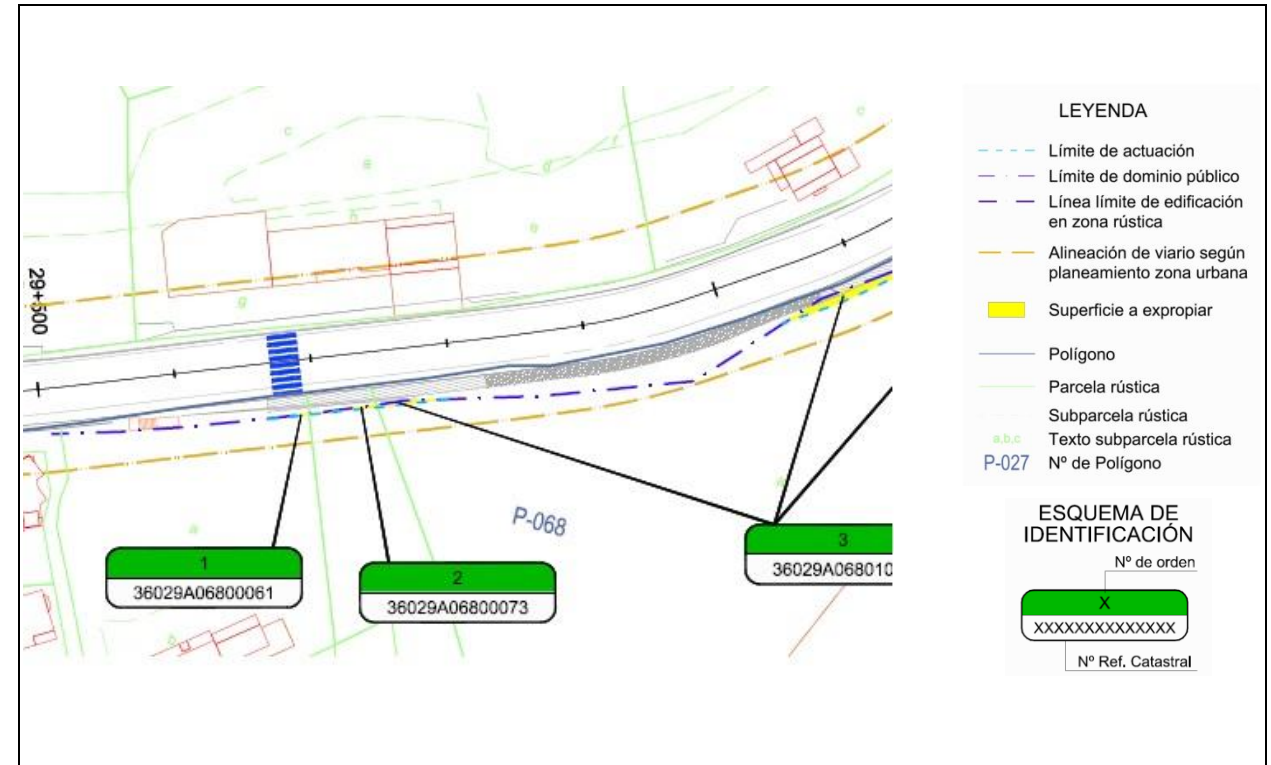
<b>AFECCIÓN</b>				
<b>Tipo de afección(total / parcial):</b>	Parcial	<b>División de la parcela (Si/No):</b>		

<b>DERECHOS O GRAVÁMENES QUE PESAN SOBRE LA FINCA:</b>				
(En caso de arrendatario se consignarán el nombre, apellidos y N.I.F del arrendatario)				

<b>BIENES AFECTADOS</b>						
Subparcela	Aprovechamiento.	Unidad	Expropiación Definitiva	Servidumbre	Ocupación Temporal	Total Afección
		m2				
<b>TOTAL BIENES AFECTADOS:</b>			0	0	0	0

<b>CONSTRUCCIONES AFECTADAS Y OTROS ELEMENTOS VALORABLES:</b>			
TIPO	MEDICIÓN	UNIDAD	DESCRIPCIÓN

<b>PROYECTO:</b>	PROYECTO DE CONSTRUCCIÓN: ITINERARIO PEATONAL Y CICLISTA EN LA PO-551		
<b>TRAMO:</b>	PK. 29+450 - 30+900	<b>CLAVE:</b>	PO/16/268.06
<b>MUNICIPIO:</b>	MOAÑA	<b>PROVINCIA:</b>	PONTEVEDRA
		<b>COMUNIDAD AUTONOMA:</b>	GALICIA
		<b>FECHA:</b>	NOVIEMBRE 2017



### FICHA DE DATOS DE LA PARCELA AFECTADA

<b>PROYECTO:</b> PROYECTO DE CONSTRUCCIÓN: ITINERARIO PEATONAL Y CICLISTA EN LA PO-551				
<b>TRAMO:</b>	PK. 29+450 - 30+900	<b>CLAVE:</b> PO/16/268.06	<b>FECHA:</b> NOVIEMBRE 2017	
<b>MUNICIPIO:</b>	MOAÑA	<b>PROVINCIA:</b> PONTEVEDRA	<b>COMUNIDAD AUTONOMA:</b> GALICIA	
<b>Nº DE ORDEN DE LA FINCA</b>	<b>REFERENCIA CATASTRAL</b>	<b>POLÍGONO</b>	<b>PARCELA</b>	<b>subparcelas</b>
2	36029A06800073	68	73	

<b>TITULARIDAD</b>				
<b>DATOS DEL TITULAR</b>				
<b>NOMBRE:</b>	EN INVESTIGACION, ARTICULO 47 DE LA LEY 33/2003			
<b>DNI/CIF:</b>				
<b>DOMICILIO:</b>	PQ S. MARTÍÑO			
<b>CIUDAD:</b>	MOAÑA-PONTEVEDRA			
<b>C.POSTAL:</b>	36950			
<b>TELÉFONO:</b>				
<b>2º TITULAR:</b>		<b>DNI:</b>		
<b>3º TITULAR:</b>		<b>DNI:</b>		
<b>REPRESENTANTE:</b>		<b>DNI:</b>		

<b>DATOS CATASTRALES</b>				
<b>Paraje:</b>	Borna	<b>Superficie (m²):</b>	420	
<b>Polígono:</b>	68	<b>Valor catastral (euros):</b>		<b>Calif. Fiscal:</b> Rústico
<b>Parcela:</b>	73	<b>C. urbanística:</b>	Residencial de núcleo periférico	

<b>CARACTERÍSTICAS DE LA FINCA</b>				
<b>NATURALEZA:</b>				
<b>APROVECHAMIENTO ACTUAL:</b> Agrario				
<b>FORMA Y CONFIGURACIÓN :</b>				
<b>LINDEROS</b>				
<b>Norte:</b> Carretera PO-551				
<b>Sur:</b> 36029A06800058, 36029A06800059				
<b>Este:</b> 36029A06801005				
<b>Oeste:</b> 36029A06800061				

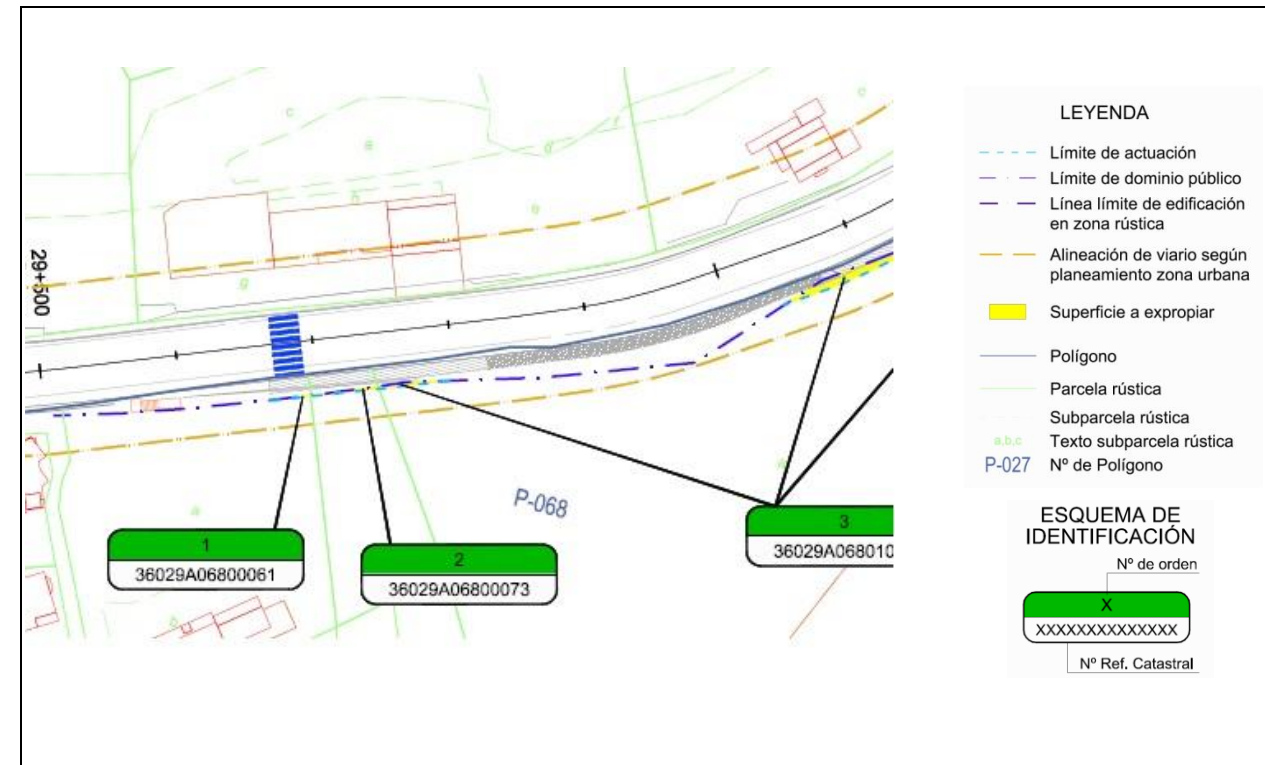
<b>AFECCIÓN</b>				
<b>Tipo de afección(total / parcial):</b> Parcial		<b>División de la parcela (Si/No):</b>		

<b>DERECHOS O GRAVÁMENES QUE PESAN SOBRE LA FINCA:</b>				
(En caso de arrendatario se consignarán el nombre, apellidos y N.I.F del arrendatario)				

<b>BIENES AFECTADOS</b>						
Subparcela	Aprovechamiento.	Unidad	Expropiación Definitiva	Servidumbre	Ocupación Temporal	Total Afección
		m2				
<b>TOTAL BIENES AFECTADOS:</b>						

<b>CONSTRUCCIONES AFECTADAS Y OTROS ELEMENTOS VALORABLES:</b>				
TIPO	MEDICIÓN	UNIDAD	DESCRIPCIÓN	

<b>PROYECTO:</b> PROYECTO DE CONSTRUCCIÓN: ITINERARIO PEATONAL Y CICLISTA EN LA PO-551				
<b>TRAMO:</b>	PK. 29+450 - 30+900	<b>CLAVE:</b> PO/16/268.06	<b>FECHA:</b> NOVIEMBRE 2017	
<b>MUNICIPIO:</b>	MOAÑA	<b>PROVINCIA:</b> PONTEVEDRA	<b>COMUNIDAD AUTONOMA:</b> GALICIA	



**FICHA DE DATOS DE LA PARCELA AFECTADA**

<b>PROYECTO:</b> PROYECTO DE CONSTRUCCIÓN: ITINERARIO PEATONAL Y CICLISTA EN LA PO-551				
<b>TRAMO:</b>	PK. 29+450 - 30+900	<b>CLAVE:</b> PO/16/268.06	<b>FECHA:</b> NOVIEMBRE 2017	
<b>MUNICIPIO:</b>	MOAÑA	<b>PROVINCIA:</b> PONTEVEDRA	<b>COMUNIDAD AUTONOMA:</b> GALICIA	
<b>Nº DE ORDEN DE LA FINCA</b>	<b>REFERENCIA CATASTRAL</b>	<b>POLÍGONO</b>	<b>PARCELA</b>	<b>subparcelas</b>
3	36029A06801005	68	1005	

<b>TITULARIDAD</b>				
<b>DATOS DEL TITULAR</b>				
<b>NOMBRE:</b>	COMUNIDADE DE MONTES DE MEIRA			
<b>DNI/CIF:</b>				
<b>DOMICILIO:</b>	LG MOUREIRA 191)			
<b>CIUDAD:</b>	MOAÑA-PONTEVEDRA			
<b>C.POSTAL:</b>	36955			
<b>TELÉFONO:</b>				
<b>2º TITULAR:</b>				<b>DNI:</b>
<b>3º TITULAR:</b>				<b>DNI:</b>
<b>REPRESENTANTE:</b>				<b>DNI:</b>

<b>DATOS CATASTRALES</b>				
<b>Paraje:</b>	Borna	<b>Superficie (m²):</b>	6644	
<b>Polígono:</b>	68	<b>Valor catastral (euros):</b>		<b>Calif. Fiscal:</b> Rústico
<b>Parcela:</b>	1005	<b>C. urbanística:</b>	Suelo rústico de protección de infraestructuras con plan especial	

<b>CARACTERÍSTICAS DE LA FINCA</b>				
<b>NATURALEZA:</b>				
<b>APROVECHAMIENTO ACTUAL:</b> Agrario				
<b>FORMA Y CONFIGURACIÓN :</b>				
<b>LINDEROS</b>				
<b>Norte:</b> Carretera PO-551				
<b>Sur:</b> 36029A06800054 / 36029A06809006				
<b>Este:</b> 36029A06800062				
<b>Oeste:</b> 36029A06800056 / 36029A06800057 / 36029A06800063 / 36029A06800058 / 36029A06800073				

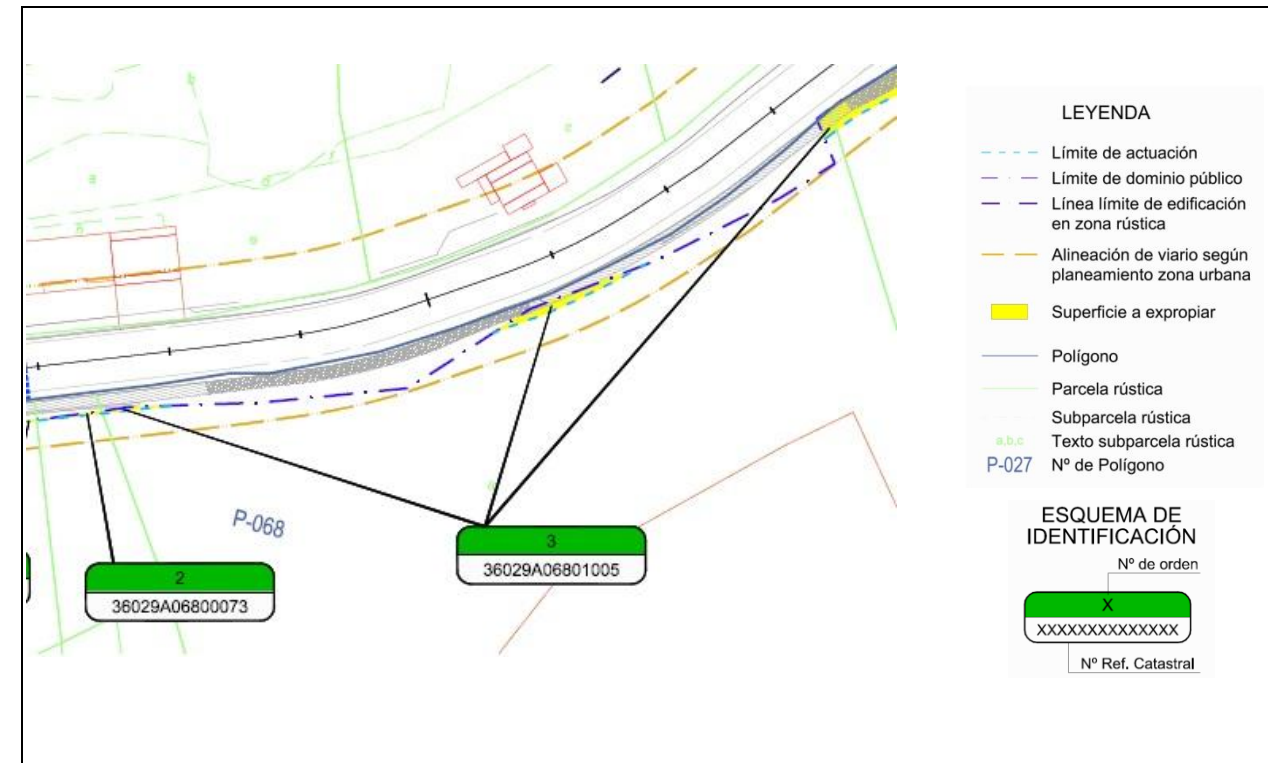
<b>AFECCIÓN</b>				
<b>Tipo de afección(total / parcial):</b> Parcial		<b>División de la parcela (Si/No):</b>		

**DERECHOS O GRAVÁMENES QUE PESAN SOBRE LA FINCA:**  
(En caso de arrendatario se consignarán el nombre, apellidos y N.I.F del arrendatario)

<b>BIENES AFECTADOS</b>						
Subparcela	Aprovechamiento.	Unidad	Expropiación Definitiva	Servidumbre	Ocupación Temporal	Total Afección
		m2				
<b>TOTAL BIENES AFECTADOS:</b>						

<b>CONSTRUCCIONES AFECTADAS Y OTROS ELEMENTOS VALORABLES:</b>			
TIPO	MEDICIÓN	UNIDAD	DESCRIPCIÓN
1 árbol de jardín / Plantas varias	1,00 / 10,00	ud	
Cierre vegetal (mirtos)	2	m	

<b>PROYECTO:</b> PROYECTO DE CONSTRUCCIÓN: ITINERARIO PEATONAL Y CICLISTA EN LA PO-551			
<b>TRAMO:</b>	PK. 29+450 - 30+900	<b>CLAVE:</b> PO/16/268.06	<b>FECHA:</b> NOVIEMBRE 2017
<b>MUNICIPIO:</b>	MOAÑA	<b>PROVINCIA:</b> PONTEVEDRA	<b>COMUNIDAD AUTONOMA:</b> GALICIA



### FICHA DE DATOS DE LA PARCELA AFECTADA

<b>PROYECTO:</b> PROYECTO DE CONSTRUCCIÓN: ITINERARIO PEATONAL Y CICLISTA EN LA PO-551				
<b>TRAMO:</b>	PK. 29+450 - 30+900	<b>CLAVE:</b> PO/16/268.06	<b>FECHA:</b> NOVIEMBRE 2017	
<b>MUNICIPIO:</b>	MOAÑA	<b>PROVINCIA:</b> PONTEVEDRA	<b>COMUNIDAD AUTONOMA:</b> GALICIA	
<b>Nº DE ORDEN DE LA FINCA</b>	<b>REFERENCIA CATASTRAL</b>	<b>POLÍGONO</b>	<b>PARCELA</b>	<b>subparcelas</b>
4	36029A06800062	68	62	

<b>TITULARIDAD</b>				
<b>DATOS DEL TITULAR</b>				
<b>NOMBRE:</b>	ALFA EUROPA ECO SL			
<b>DNI/CIF:</b>				
<b>DOMICILIO:</b>	C/ SANJURJO BADÍA 68 PL:01 PT:B			
<b>CIUDAD:</b>	VIGO-PONTEVEDRA			
<b>C.POSTAL:</b>	36207			
<b>TELÉFONO:</b>				
<b>2º TITULAR:</b>				<b>DNI:</b>
<b>3º TITULAR:</b>				<b>DNI:</b>
<b>REPRESENTANTE:</b>				<b>DNI:</b>

<b>DATOS CATASTRALES</b>				
<b>Paraje:</b>	Borna	<b>Superficie (m²):</b>	32258	
<b>Polígono:</b>	68	<b>Valor catastral (euros):</b>		<b>Calif. Fiscal:</b> Rústico
<b>Parcela:</b>	62	<b>C. urbanística:</b>	Suelo rústico de protección forestal y protección de infraestructuras con plan especial/ Suelo rústico de protección de costas y protección de infraestructuras con plan especial	

<b>CARACTERÍSTICAS DE LA FINCA</b>				
<b>NATURALEZA:</b>				
<b>APROVECHAMIENTO ACTUAL:</b> Agrario				
<b>FORMA Y CONFIGURACIÓN :</b>				
<b>LINDEROS</b>				
<b>Norte:</b> Carretera PO-551				
<b>Sur:</b> 36029A06909005				
<b>Este:</b> 36029A06900143 / Carretera PO-551				
<b>Oeste:</b> 36029A06801005				

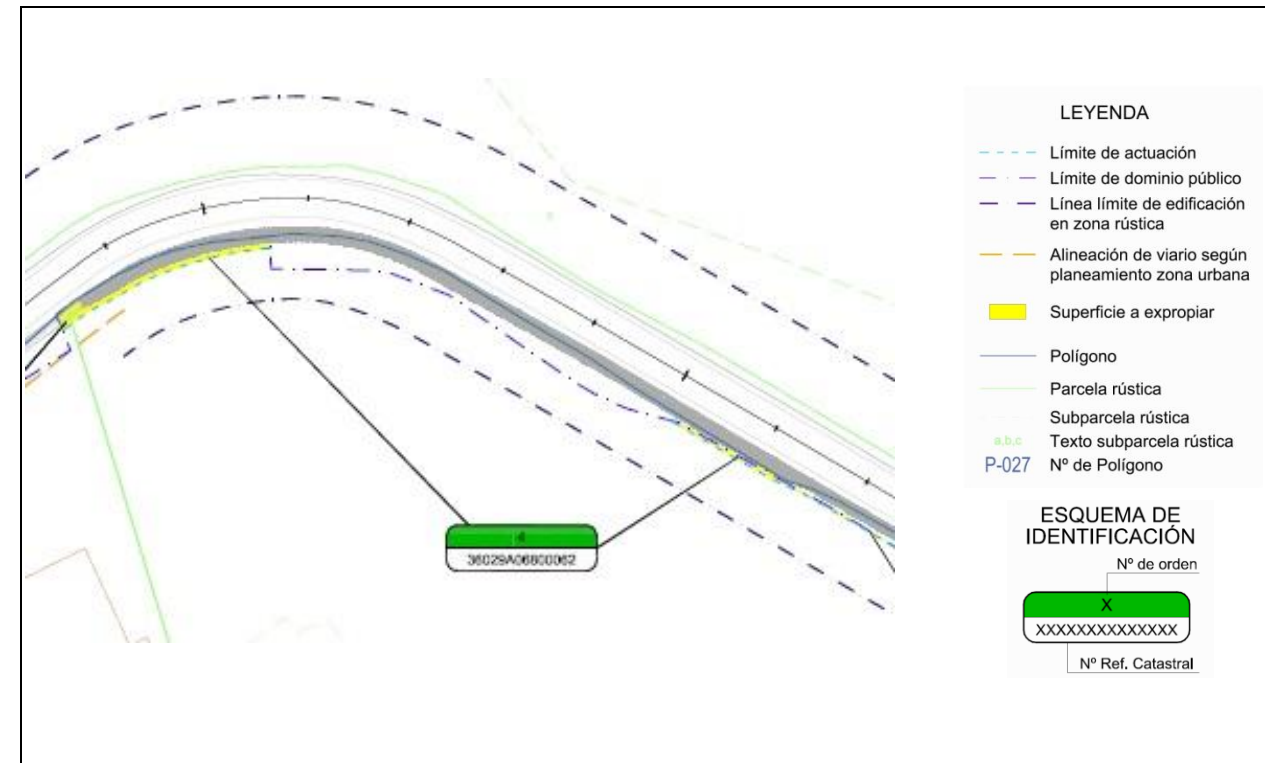
<b>AFECCIÓN</b>				
<b>Tipo de afección(total / parcial):</b> Parcial		<b>División de la parcela (Si/No):</b>		

<b>DERECHOS O GRAVÁMENES QUE PESAN SOBRE LA FINCA:</b>				
(En caso de arrendatario se consignarán el nombre, apellidos y N.I.F del arrendatario)				

<b>BIENES AFECTADOS</b>						
Subparcela	Aprovechamiento.	Unidad	Expropiación Definitiva	Servidumbre	Ocupación Temporal	Total Afección
		m2				
<b>TOTAL BIENES AFECTADOS:</b>						

<b>CONSTRUCCIONES AFECTADAS Y OTROS ELEMENTOS VALORABLES:</b>			
TIPO	MEDICIÓN	UNIDAD	DESCRIPCIÓN

<b>PROYECTO:</b> PROYECTO DE CONSTRUCCIÓN: ITINERARIO PEATONAL Y CICLISTA EN LA PO-551			
<b>TRAMO:</b>	PK. 29+450 - 30+900	<b>CLAVE:</b> PO/16/268.06	<b>FECHA:</b> NOVIEMBRE 2017
<b>MUNICIPIO:</b>	MOAÑA	<b>PROVINCIA:</b> PONTEVEDRA	<b>COMUNIDAD AUTONOMA:</b> GALICIA



**FICHA DE DATOS DE LA PARCELA AFECTADA**

<b>PROYECTO:</b> PROYECTO DE CONSTRUCCIÓN: ITINERARIO PEATONAL Y CICLISTA EN LA PO-551				
<b>TRAMO:</b>	PK. 29+450 - 30+900	<b>CLAVE:</b> PO/16/268.06	<b>FECHA:</b> NOVIEMBRE 2017	
<b>MUNICIPIO:</b>	MOAÑA	<b>PROVINCIA:</b> PONTEVEDRA	<b>COMUNIDAD AUTONOMA:</b> GALICIA	
<b>Nº DE ORDEN DE LA FINCA</b>	<b>REFERENCIA CATASTRAL</b>	<b>POLÍGONO</b>	<b>PARCELA</b>	<b>subparcelas</b>
5	36029A06900143	69	143	

<b>TITULARIDAD</b>				
<b>DATOS DEL TITULAR</b>				
<b>NOMBRE:</b>	COMUNIDADE DE MONTES MAN COMUN DE DOMAIO			
<b>DNI/CIF:</b>				
<b>DOMICILIO:</b>	BO COSTA 46 BL:D DOMAIO			
<b>CIUDAD:</b>	MOAÑA-PONTEVEDRA			
<b>C.POSTAL:</b>	36957			
<b>TELÉFONO:</b>				
<b>2º TITULAR:</b>				<b>DNI:</b>
<b>3º TITULAR:</b>				<b>DNI:</b>
<b>REPRESENTANTE:</b>				<b>DNI:</b>

<b>DATOS CATASTRALES</b>				
<b>Paraje:</b>	Borna	<b>Superficie (m²):</b>	8476	
<b>Polígono:</b>	69	<b>Valor catastral (euros):</b>	<b>Calif. Fiscal:</b>	Rústico
<b>Parcela:</b>	143	<b>C. urbanística:</b>	Suelo rústico de protección de costas y protección de infraestructuras con plan especial.	

<b>CARACTERÍSTICAS DE LA FINCA</b>				
<b>NATURALEZA:</b>				
<b>APROVECHAMIENTO ACTUAL:</b> Agrario				
<b>FORMA Y CONFIGURACIÓN :</b>				
<b>LINDEROS</b>				
<b>Norte:</b> Camiño a Costa do Latón				
<b>Sur:</b> 36029A06909005				
<b>Este:</b> 36029A06900142 / Carretera PO-551				
<b>Oeste:</b> 36029A06909005 / Camiño a Costa do Latón				

<b>AFECCIÓN</b>				
<b>Tipo de afección(total / parcial):</b> Parcial		<b>División de la parcela (Si/No):</b>		

<b>DERECHOS O GRAVÁMENES QUE PESAN SOBRE LA FINCA:</b>				
(En caso de arrendatario se consignarán el nombre, apellidos y N.I.F del arrendatario)				

<b>BIENES AFECTADOS</b>						
Subparcela	Aprovechamiento.	Unidad	Expropiación Definitiva	Servidumbre	Ocupación Temporal	Total Afección
		m2				
<b>TOTAL BIENES AFECTADOS:</b>						

<b>CONSTRUCCIONES AFECTADAS Y OTROS ELEMENTOS VALORABLES:</b>			
TIPO	MEDICIÓN	UNIDAD	DESCRIPCIÓN

<b>PROYECTO:</b> PROYECTO DE CONSTRUCCIÓN: ITINERARIO PEATONAL Y CICLISTA EN LA PO-551			
<b>TRAMO:</b>	PK. 29+450 - 30+900	<b>CLAVE:</b> PO/16/268.06	<b>FECHA:</b> NOVIEMBRE 2017
<b>MUNICIPIO:</b>	MOAÑA	<b>PROVINCIA:</b> PONTEVEDRA	<b>COMUNIDAD AUTONOMA:</b> GALICIA



### FICHA DE DATOS DE LA PARCELA AFECTADA

<b>PROYECTO:</b> PROYECTO DE CONSTRUCCIÓN: ITINERARIO PEATONAL Y CICLISTA EN LA PO-551				
<b>TRAMO:</b>	PK. 29+450 - 30+900	<b>CLAVE:</b> PO/16/268.06	<b>FECHA:</b> NOVIEMBRE 2017	
<b>MUNICIPIO:</b>	MOAÑA	<b>PROVINCIA:</b> PONTEVEDRA	<b>COMUNIDAD AUTONOMA:</b> GALICIA	
<b>Nº DE ORDEN DE LA FINCA</b>	<b>REFERENCIA CATASTRAL</b>	<b>POLÍGONO</b>	<b>PARCELA</b>	<b>subparcelas</b>
6	36029A06900142	69	142	

<b>TITULARIDAD</b>	
<b>DATOS DEL TITULAR</b>	
<b>NOMBRE:</b>	EN INVESTIGACION, ARTICULO 47 DE LA LEY 33/2003
<b>DNI/CIF:</b>	
<b>DOMICILIO:</b>	PQ S. MARTÍÑO- MOAÑA
<b>CIUDAD:</b>	MOAÑA-PONTEVEDRA
<b>C.POSTAL:</b>	36950
<b>TELÉFONO:</b>	
<b>2º TITULAR:</b>	<b>DNI:</b>
<b>3º TITULAR:</b>	<b>DNI:</b>
<b>REPRESENTANTE:</b>	<b>DNI:</b>

<b>DATOS CATASTRALES</b>			
<b>Paraje:</b>	O Forte	<b>Superficie (m²):</b>	5368
<b>Polígono:</b>	69	<b>Valor catastral (euros):</b>	
<b>Parcela:</b>	142	<b>C. urbanística:</b>	Suelo rústico de protección de costas y protección de infraestructuras con plan especial.
		<b>Calif. Fiscal:</b>	Rústico

<b>CARACTERÍSTICAS DE LA FINCA</b>	
<b>NATURALEZA:</b>	
<b>APROVECHAMIENTO ACTUAL:</b>	Parcela con varios inmuebles (division horizontal)
<b>FORMA Y CONFIGURACIÓN :</b>	<b>LINDEROS</b>
	<b>Norte:</b> Carretera PO-551
	<b>Sur:</b> 36029A06909005
	<b>Este:</b> 36029A06900140, 36029A06920141
	<b>Oeste:</b> 36029A06900143 / 36029A06909005

<b>AFECCIÓN</b>	
<b>Tipo de afección(total / parcial):</b>	Parcial
<b>División de la parcela (Si/No):</b>	

<b>DERECHOS O GRAVÁMENES QUE PESAN SOBRE LA FINCA:</b>
(En caso de arrendatario se consignarán el nombre, apellidos y N.I.F del arrendatario)

<b>BIENES AFECTADOS</b>						
Subparcela	Aprovechamiento.	Unidad	Expropiación Definitiva	Servidumbre	Ocupación Temporal	Total Afección
		m2				
<b>TOTAL BIENES AFECTADOS:</b>						

<b>CONSTRUCCIONES AFECTADAS Y OTROS ELEMENTOS VALORABLES:</b>			
TIPO	MEDICIÓN	UNIDAD	DESCRIPCIÓN

<b>PROYECTO:</b> PROYECTO DE CONSTRUCCIÓN: ITINERARIO PEATONAL Y CICLISTA EN LA PO-551			
<b>TRAMO:</b>	PK. 29+450 - 30+900	<b>CLAVE:</b> PO/16/268.06	<b>FECHA:</b> NOVIEMBRE 2017
<b>MUNICIPIO:</b>	MOAÑA	<b>PROVINCIA:</b> PONTEVEDRA	<b>COMUNIDAD AUTONOMA:</b> GALICIA



**FICHA DE DATOS DE LA PARCELA AFECTADA**

<b>PROYECTO:</b> PROYECTO DE CONSTRUCCIÓN: ITINERARIO PEATONAL Y CICLISTA EN LA PO-551				
<b>TRAMO:</b>	PK. 29+450 - 30+900	<b>CLAVE:</b>	PO/16/268.06	<b>FECHA:</b> NOVIEMBRE 2017
<b>MUNICIPIO:</b>	MOAÑA	<b>PROVINCIA:</b>	PONTEVEDRA	<b>COMUNIDAD AUTONOMA:</b> GALICIA
<b>Nº DE ORDEN DE LA FINCA</b>	<b>REFERENCIA CATASTRAL</b>	<b>POLÍGONO</b>	<b>PARCELA</b>	<b>subparcelas</b>
7	36029A06900121	69	121	

<b>TITULARIDAD</b>				
<b>DATOS DEL TITULAR</b>				
<b>NOMBRE:</b>	COMUNIDADE DE MONTES MAN COMUN DE DOMAIO			
<b>DNI/CIF:</b>				
<b>DOMICILIO:</b>	LG PALMAS- DOMAIO			
<b>CIUDAD:</b>	MOAÑA-PONTEVEDRA			
<b>C.POSTAL:</b>	36957			
<b>TELÉFONO:</b>				
<b>2º TITULAR:</b>				<b>DNI:</b>
<b>3º TITULAR:</b>				<b>DNI:</b>
<b>REPRESENTANTE:</b>				<b>DNI:</b>

<b>DATOS CATASTRALES</b>				
<b>Paraje:</b>	Lagucheiros	<b>Superficie (m²):</b>	436	
<b>Polígono:</b>	69	<b>Valor catastral (euros):</b>		<b>Calif. Fiscal:</b> Rústico
<b>Parcela:</b>	121	<b>C. urbanística:</b>	Suelo rústico de protección de costas y protección de infraestructuras con plan especial.	

<b>CARACTERÍSTICAS DE LA FINCA</b>				
<b>NATURALEZA:</b>				
<b>APROVECHAMIENTO ACTUAL:</b> Agrario				
<b>FORMA Y CONFIGURACIÓN :</b>				
<b>LINDEROS</b>				
<b>Norte:</b> Carretera PO-551				
<b>Sur:</b> 36029A06900117, 36029A06900118, 36029A06900119				
<b>Este:</b> 36029A06900116				
<b>Oeste:</b> 36029A06900120				

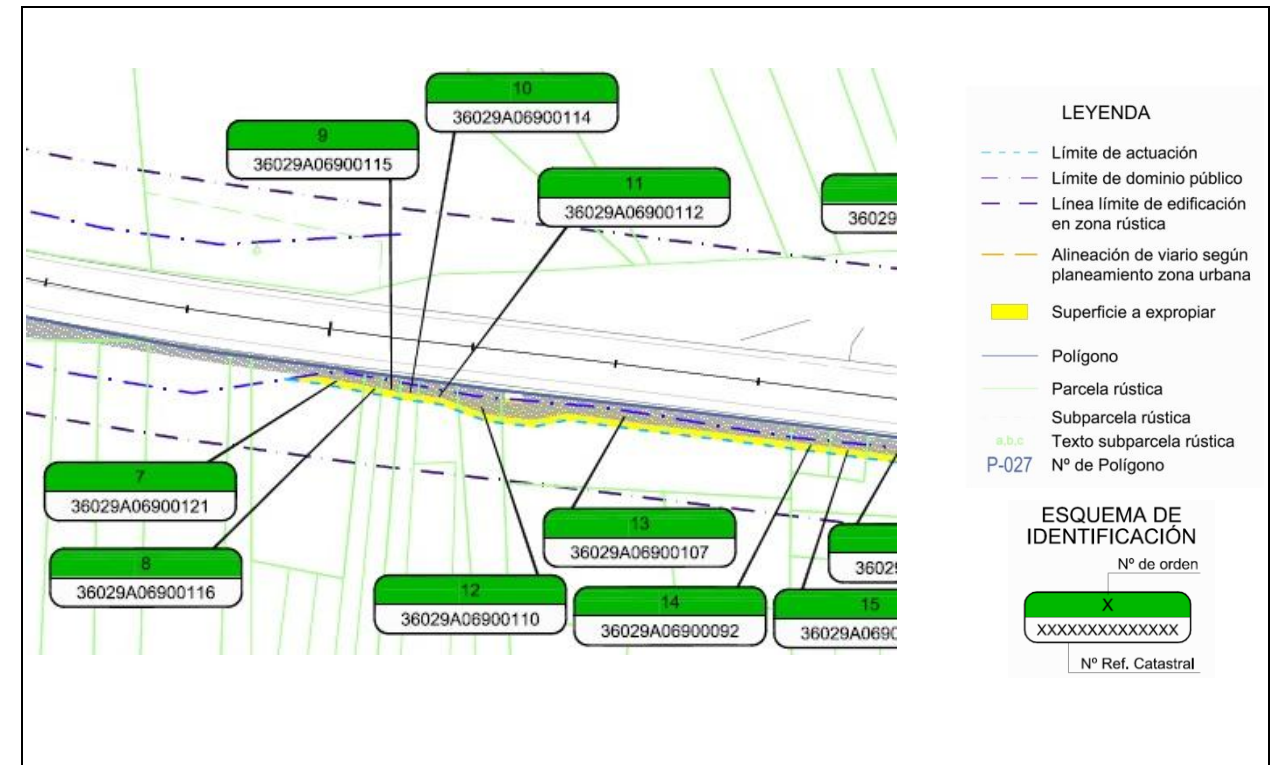
<b>AFECCIÓN</b>				
<b>Tipo de afección(total / parcial):</b> Parcial		<b>División de la parcela (Si/No):</b>		

<b>DERECHOS O GRAVÁMENES QUE PESAN SOBRE LA FINCA:</b>				
(En caso de arrendatario se consignarán el nombre, apellidos y N.I.F del arrendatario)				

<b>BIENES AFECTADOS</b>						
Subparcela	Aprovechamiento.	Unidad	Expropiación Definitiva	Servidumbre	Ocupación Temporal	Total Afección
		m2				
<b>TOTAL BIENES AFECTADOS:</b>						

<b>CONSTRUCCIONES AFECTADAS Y OTROS ELEMENTOS VALORABLES:</b>			
TIPO	MEDICIÓN	UNIDAD	DESCRIPCIÓN

<b>PROYECTO:</b> PROYECTO DE CONSTRUCCIÓN: ITINERARIO PEATONAL Y CICLISTA EN LA PO-551			
<b>TRAMO:</b>	PK. 29+450 - 30+900	<b>CLAVE:</b>	PO/16/268.06
<b>MUNICIPIO:</b>	MOAÑA	<b>PROVINCIA:</b>	PONTEVEDRA
<b>COMUNIDAD AUTONOMA:</b>	GALICIA		
<b>FECHA:</b>	NOVIEMBRE 2017		





### FICHA DE DATOS DE LA PARCELA AFECTADA

<b>PROYECTO:</b> PROYECTO DE CONSTRUCCIÓN: ITINERARIO PEATONAL Y CICLISTA EN LA PO-551				
<b>TRAMO:</b>	PK. 29+450 - 30+900	<b>CLAVE:</b> PO/16/268.06	<b>FECHA:</b> NOVIEMBRE 2017	
<b>MUNICIPIO:</b>	MOAÑA	<b>PROVINCIA:</b> PONTEVEDRA	<b>COMUNIDAD AUTONOMA:</b> GALICIA	
<b>Nº DE ORDEN DE LA FINCA</b>	<b>REFERENCIA CATASTRAL</b>	<b>POLÍGONO</b>	<b>PARCELA</b>	<b>subparcelas</b>
8	36029A06900116	69	116	

<b>TITULARIDAD</b>				
<b>DATOS DEL TITULAR</b>				
<b>NOMBRE:</b>	VEIGA FLORINDA			
<b>DNI/CIF:</b>				
<b>DOMICILIO:</b>	LG PALMAS- DOMAIO			
<b>CIUDAD:</b>	MOAÑA-PONTEVEDRA			
<b>C.POSTAL:</b>	36957			
<b>TELÉFONO:</b>				
<b>2º TITULAR:</b>				<b>DNI:</b>
<b>3º TITULAR:</b>				<b>DNI:</b>
<b>REPRESENTANTE:</b>				<b>DNI:</b>

<b>DATOS CATASTRALES</b>				
<b>Paraje:</b>	Lagucheiros	<b>Superficie (m²):</b>	135	
<b>Polígono:</b>	69	<b>Valor catastral (euros):</b>	<b>Calif. Fiscal:</b>	Rústico
<b>Parcela:</b>	116	<b>C. urbanística:</b>	Suelo rústico de protección de costas y protección de infraestructuras con plan especial.	

<b>CARACTERÍSTICAS DE LA FINCA</b>				
<b>NATURALEZA:</b>				
<b>APROVECHAMIENTO ACTUAL:</b> Agrario				
<b>FORMA Y CONFIGURACIÓN :</b>				
<b>LINDEROS</b>				
<b>Norte:</b> Carretera PO-551				
<b>Sur:</b> 36029A06909005				
<b>Este:</b> 36029A06900115				
<b>Oeste:</b> 36029A06900117, 36029A06900121				

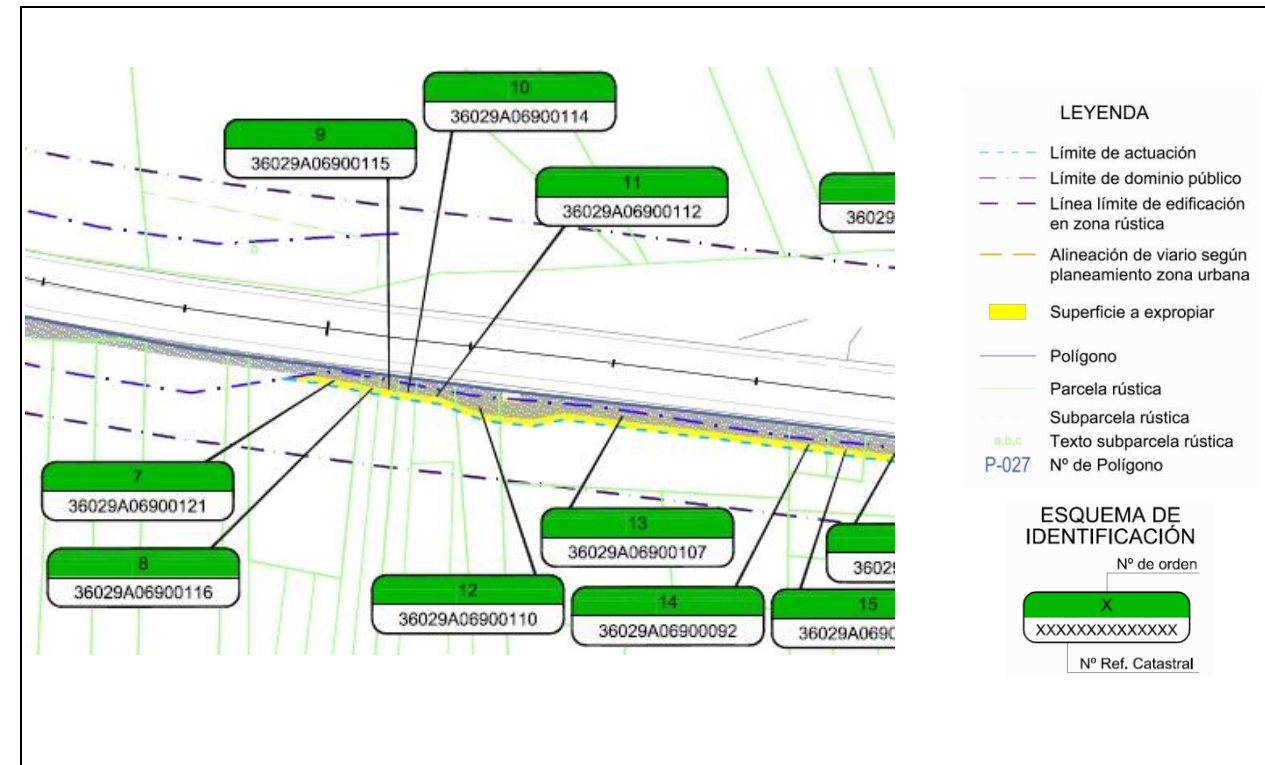
<b>AFECCIÓN</b>				
<b>Tipo de afección(total / parcial):</b> Parcial		<b>División de la parcela (Si/No):</b>		

<b>DERECHOS O GRAVÁMENES QUE PESAN SOBRE LA FINCA:</b>				
(En caso de arrendatario se consignarán el nombre, apellidos y N.I.F del arrendatario)				

<b>BIENES AFECTADOS</b>						
Subparcela	Aprovechamiento.	Unidad	Expropiación Definitiva	Servidumbre	Ocupación Temporal	Total Afección
		m2				
<b>TOTAL BIENES AFECTADOS:</b>						

<b>CONSTRUCCIONES AFECTADAS Y OTROS ELEMENTOS VALORABLES:</b>				
TIPO	MEDICIÓN	UNIDAD	DESCRIPCIÓN	

<b>PROYECTO:</b> PROYECTO DE CONSTRUCCIÓN: ITINERARIO PEATONAL Y CICLISTA EN LA PO-551				
<b>TRAMO:</b>	PK. 29+450 - 30+900	<b>CLAVE:</b> PO/16/268.06	<b>FECHA:</b> NOVIEMBRE 2017	
<b>MUNICIPIO:</b>	MOAÑA	<b>PROVINCIA:</b> PONTEVEDRA	<b>COMUNIDAD AUTONOMA:</b> GALICIA	



**FICHA DE DATOS DE LA PARCELA AFECTADA**

<b>PROYECTO:</b> PROYECTO DE CONSTRUCCIÓN: ITINERARIO PEATONAL Y CICLISTA EN LA PO-551				
<b>TRAMO:</b>	PK. 29+450 - 30+900	<b>CLAVE:</b> PO/16/268.06	<b>FECHA:</b> NOVIEMBRE 2017	
<b>MUNICIPIO:</b>	MOAÑA	<b>PROVINCIA:</b> PONTEVEDRA	<b>COMUNIDAD AUTONOMA:</b> GALICIA	
<b>Nº DE ORDEN DE LA FINCA</b>	<b>REFERENCIA CATASTRAL</b>	<b>POLÍGONO</b>	<b>PARCELA</b>	<b>subparcelas</b>
9	36029A06900115	69	115	

<b>TITULARIDAD</b>				
<b>DATOS DEL TITULAR</b>				
<b>NOMBRE:</b>	SOLLA VEIGA CARLOS FERNANDO			
<b>DNI/CIF:</b>				
<b>DOMICILIO:</b>	LG PALMAS- DOMAIO 36950			
<b>CIUDAD:</b>	MOAÑA-PONTEVEDRA			
<b>C.POSTAL:</b>	36950			
<b>TELÉFONO:</b>				
<b>2º TITULAR:</b>				<b>DNI:</b>
<b>3º TITULAR:</b>				<b>DNI:</b>
<b>REPRESENTANTE:</b>				<b>DNI:</b>

<b>DATOS CATASTRALES</b>				
<b>Paraje:</b>	Laguicheiros	<b>Superficie (m²):</b>	150	
<b>Polígono:</b>	69	<b>Valor catastral (euros):</b>		<b>Calif. Fiscal:</b> Rústico
<b>Parcela:</b>	115	<b>C. urbanística:</b>	Suelo rústico de protección de costas y protección de infraestructuras con plan especial.	

<b>CARACTERÍSTICAS DE LA FINCA</b>				
<b>NATURALEZA:</b>				
<b>APROVECHAMIENTO ACTUAL:</b>	Agrario			
<b>FORMA Y CONFIGURACIÓN :</b>	<b>LINDEROS</b>			
	<b>Norte:</b> Carretera PO-551			
	<b>Sur:</b> 36029A06909005			
	<b>Este:</b> 36029A06900114			
	<b>Oeste:</b> 36029A06900116			

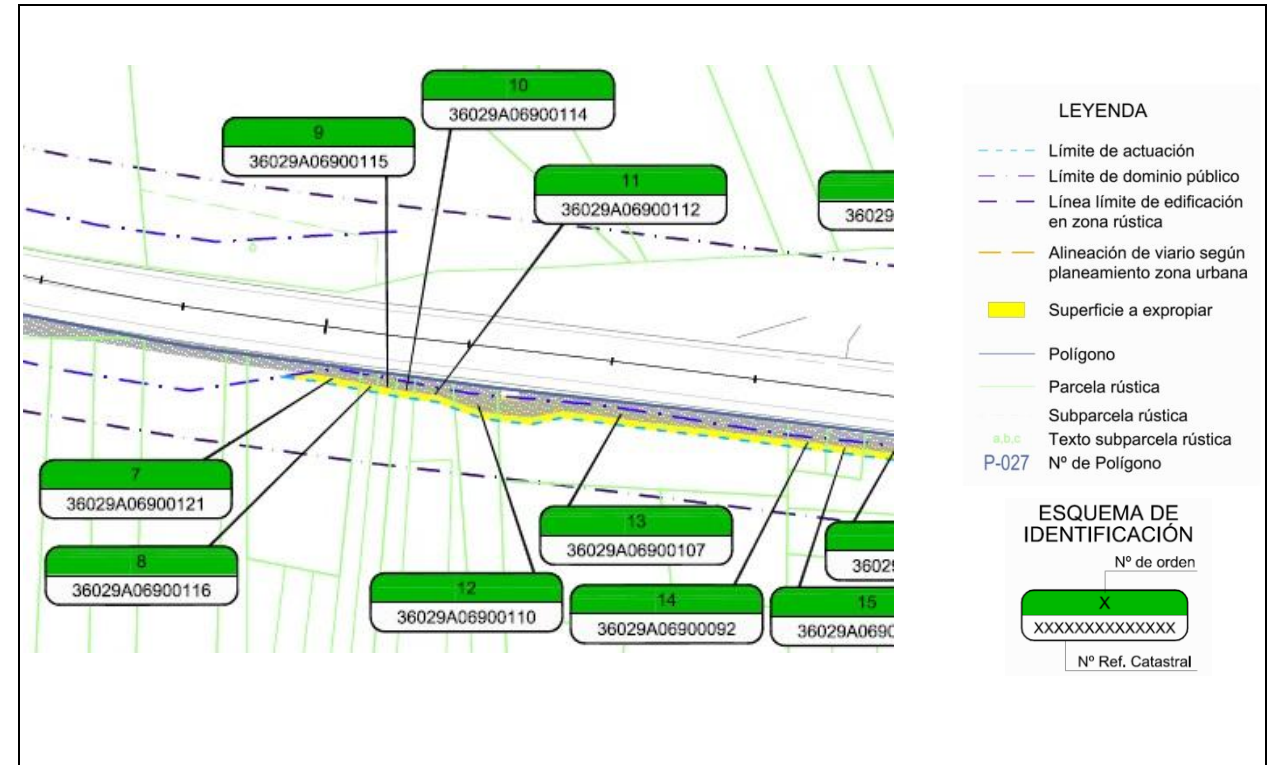
<b>AFECCIÓN</b>				
<b>Tipo de afección(total / parcial):</b>	Parcial		<b>División de la parcela (Si/No):</b>	

<b>DERECHOS O GRAVÁMENES QUE PESAN SOBRE LA FINCA:</b>				
(En caso de arrendatario se consignarán el nombre, apellidos y N.I.F del arrendatario)				

<b>BIENES AFECTADOS</b>						
Subparcela	Aprovechamiento.	Unidad	Expropiación Definitiva	Servidumbre	Ocupación Temporal	Total Afección
		m2				
<b>TOTAL BIENES AFECTADOS:</b>						

<b>CONSTRUCCIONES AFECTADAS Y OTROS ELEMENTOS VALORABLES:</b>			
TIPO	MEDICIÓN	UNIDAD	DESCRIPCIÓN

<b>PROYECTO:</b> PROYECTO DE CONSTRUCCIÓN: ITINERARIO PEATONAL Y CICLISTA EN LA PO-551			
<b>TRAMO:</b>	PK. 29+450 - 30+900	<b>CLAVE:</b> PO/16/268.06	<b>FECHA:</b> NOVIEMBRE 2017
<b>MUNICIPIO:</b>	MOAÑA	<b>PROVINCIA:</b> PONTEVEDRA	<b>COMUNIDAD AUTONOMA:</b> GALICIA



### FICHA DE DATOS DE LA PARCELA AFECTADA

<b>PROYECTO:</b> PROYECTO DE CONSTRUCCIÓN: ITINERARIO PEATONAL Y CICLISTA EN LA PO-551				
<b>TRAMO:</b>	PK. 29+450 - 30+900	<b>CLAVE:</b> PO/16/268.06	<b>FECHA:</b> NOVIEMBRE 2017	
<b>MUNICIPIO:</b>	MOAÑA	<b>PROVINCIA:</b> PONTEVEDRA	<b>COMUNIDAD AUTONOMA:</b> GALICIA	
<b>Nº DE ORDEN DE LA FINCA</b>	<b>REFERENCIA CATASTRAL</b>	<b>POLÍGONO</b>	<b>PARCELA</b>	<b>subparcelas</b>
10	36029A06900114	69	114	

<b>TITULARIDAD</b>				
<b>DATOS DEL TITULAR</b>				
<b>NOMBRE:</b>	CURRO ALONSO IBERIA			
<b>DNI/CIF:</b>				
<b>DOMICILIO:</b>	LG PALMAS DOMAIO 186			
<b>CIUDAD:</b>	MOAÑA-PONTEVEDRA			
<b>C.POSTAL:</b>	36950			
<b>TELÉFONO:</b>				
<b>2º TITULAR:</b>		<b>DNI:</b>		
<b>3º TITULAR:</b>		<b>DNI:</b>		
<b>REPRESENTANTE:</b>		<b>DNI:</b>		

<b>DATOS CATASTRALES</b>				
<b>Paraje:</b>	Lagucheiros	<b>Superficie (m²):</b>	155	
<b>Polígono:</b>	69	<b>Valor catastral (euros):</b>	<b>Calif. Fiscal:</b>	Rústico
<b>Parcela:</b>	114	<b>C. urbanística:</b>	Suelo rústico de protección de costas y protección de infraestructuras con plan especial.	

<b>CARACTERÍSTICAS DE LA FINCA</b>				
<b>NATURALEZA:</b>				
<b>APROVECHAMIENTO ACTUAL:</b> Agrario				
<b>FORMA Y CONFIGURACIÓN :</b>				
<b>LINDEROS</b>				
<b>Norte:</b> Carretera PO-551				
<b>Sur:</b> 36029A06909005				
<b>Este:</b> 36029A06900112 / 36029A06900113				
<b>Oeste:</b> 36029A06900115				

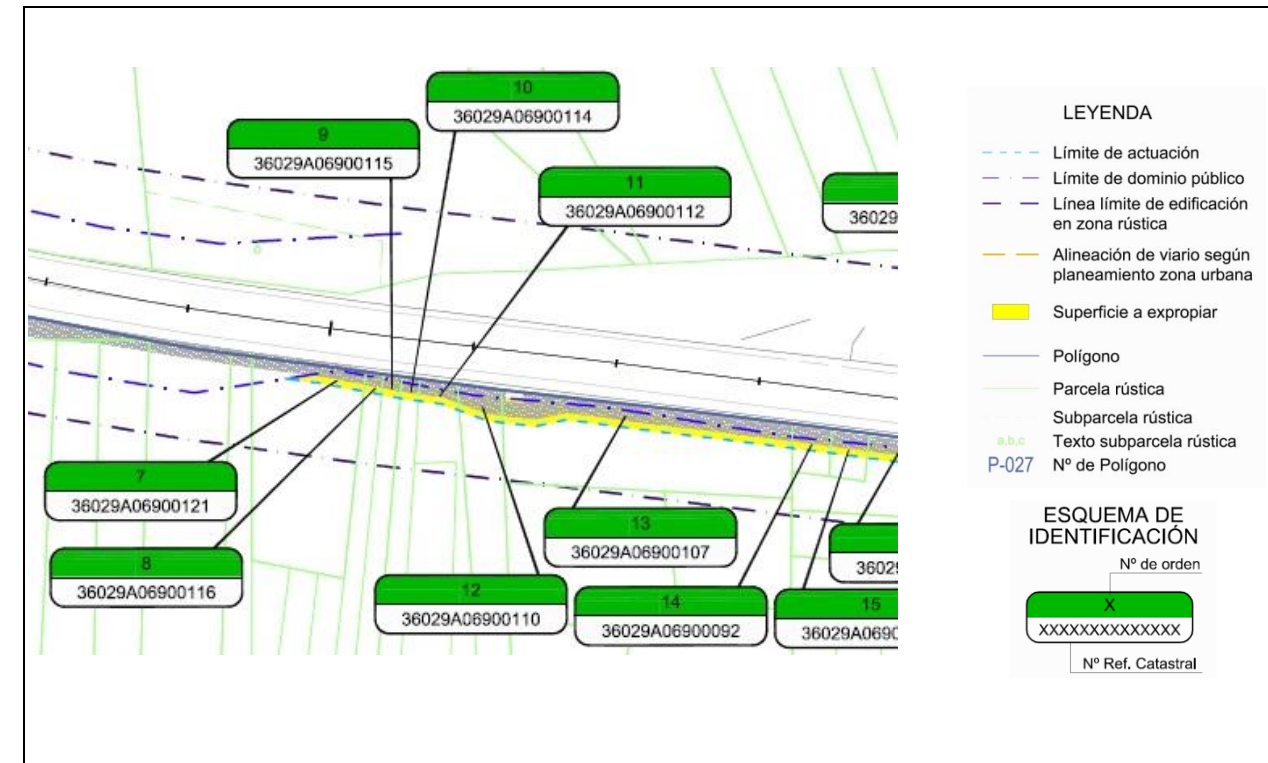
<b>AFECCIÓN</b>				
<b>Tipo de afección(total / parcial):</b> Parcial		<b>División de la parcela (Si/No):</b>		

<b>DERECHOS O GRAVÁMENES QUE PESAN SOBRE LA FINCA:</b>				
(En caso de arrendatario se consignarán el nombre, apellidos y N.I.F del arrendatario)				

<b>BIENES AFECTADOS</b>						
Subparcela	Aprovechamiento.	Unidad	Expropiación Definitiva	Servidumbre	Ocupación Temporal	Total Afección
		m2				
<b>TOTAL BIENES AFECTADOS:</b>						

<b>CONSTRUCCIONES AFECTADAS Y OTROS ELEMENTOS VALORABLES:</b>				
TIPO	MEDICIÓN	UNIDAD	DESCRIPCIÓN	

<b>PROYECTO:</b> PROYECTO DE CONSTRUCCIÓN: ITINERARIO PEATONAL Y CICLISTA EN LA PO-551				
<b>TRAMO:</b>	PK. 29+450 - 30+900	<b>CLAVE:</b> PO/16/268.06	<b>FECHA:</b> NOVIEMBRE 2017	
<b>MUNICIPIO:</b>	MOAÑA	<b>PROVINCIA:</b> PONTEVEDRA	<b>COMUNIDAD AUTONOMA:</b> GALICIA	



**FICHA DE DATOS DE LA PARCELA AFECTADA**

<b>PROYECTO:</b> PROYECTO DE CONSTRUCCIÓN: ITINERARIO PEATONAL Y CICLISTA EN LA PO-551				
<b>TRAMO:</b>	PK. 29+450 - 30+900	<b>CLAVE:</b> PO/16/268.06	<b>FECHA:</b> NOVIEMBRE 2017	
<b>MUNICIPIO:</b>	MOAÑA	<b>PROVINCIA:</b> PONTEVEDRA	<b>COMUNIDAD AUTONOMA:</b> GALICIA	
<b>Nº DE ORDEN DE LA FINCA</b>	<b>REFERENCIA CATASTRAL</b>	<b>POLÍGONO</b>	<b>PARCELA</b>	<b>subparcelas</b>
11	36029A06900112	69	112	

<b>TITULARIDAD</b>				
<b>DATOS DEL TITULAR</b>				
<b>NOMBRE:</b>	COMUNIDADE DE MONTES MAN COMUN DE DOMAIO			
<b>DNI/CIF:</b>				
<b>DOMICILIO:</b>	BO COSTA 46 BL:D DOMAIO			
<b>CIUDAD:</b>	MOAÑA-PONTEVEDRA			
<b>C.POSTAL:</b>	36957			
<b>TELÉFONO:</b>				
<b>2º TITULAR:</b>				<b>DNI:</b>
<b>3º TITULAR:</b>				<b>DNI:</b>
<b>REPRESENTANTE:</b>				<b>DNI:</b>

<b>DATOS CATASTRALES</b>				
<b>Paraje:</b>	Laguicheiros	<b>Superficie (m²):</b>	204	
<b>Polígono:</b>	69	<b>Valor catastral (euros):</b>		<b>Calif. Fiscal:</b> Rústico
<b>Parcela:</b>	112	<b>C. urbanística:</b>	Suelo rústico de protección de costas y protección de infraestructuras con plan especial.	

<b>CARACTERÍSTICAS DE LA FINCA</b>				
<b>NATURALEZA:</b>				
<b>APROVECHAMIENTO ACTUAL:</b> Agrario				
<b>FORMA Y CONFIGURACIÓN :</b>				
<b>LINDEROS</b>				
<b>Norte:</b> Carretera PO-551 / 36029A06900110				
<b>Sur:</b> 36029A06909005 / 36029A06900113				
<b>Este:</b> 36029A06900110, 36029A06900111				
<b>Oeste:</b> 36029A06900113 / 36029A06900114				


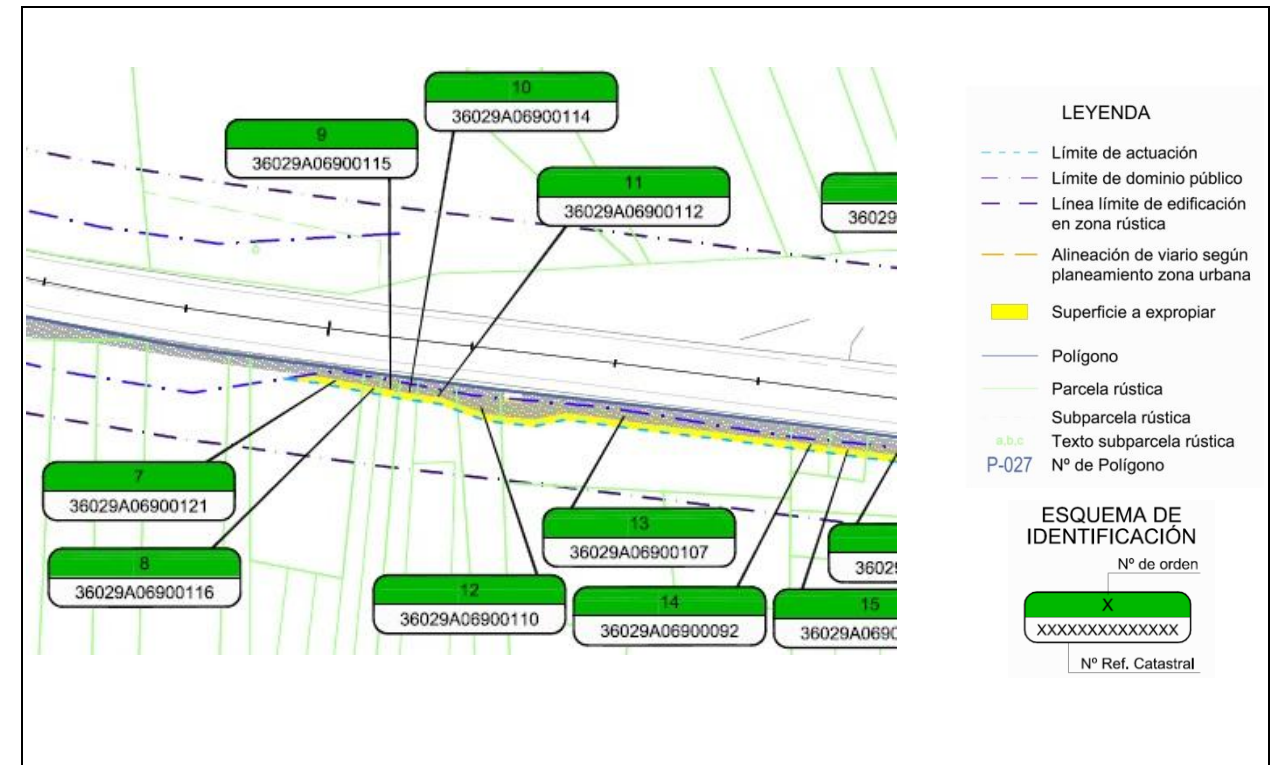
<b>AFECCIÓN</b>				
<b>Tipo de afección(total / parcial):</b> Parcial		<b>División de la parcela (Si/No):</b>		

<b>DERECHOS O GRAVÁMENES QUE PESAN SOBRE LA FINCA:</b>				
(En caso de arrendatario se consignarán el nombre, apellidos y N.I.F del arrendatario)				

<b>BIENES AFECTADOS</b>						
Subparcela	Aprovechamiento.	Unidad	Expropiación Definitiva	Servidumbre	Ocupación Temporal	Total Afección
		m2				
<b>TOTAL BIENES AFECTADOS:</b>						

<b>CONSTRUCCIONES AFECTADAS Y OTROS ELEMENTOS VALORABLES:</b>			
TIPO	MEDICIÓN	UNIDAD	DESCRIPCIÓN

<b>PROYECTO:</b> PROYECTO DE CONSTRUCCIÓN: ITINERARIO PEATONAL Y CICLISTA EN LA PO-551			
<b>TRAMO:</b>	PK. 29+450 - 30+900	<b>CLAVE:</b> PO/16/268.06	<b>FECHA:</b> NOVIEMBRE 2017
<b>MUNICIPIO:</b>	MOAÑA	<b>PROVINCIA:</b> PONTEVEDRA	<b>COMUNIDAD AUTONOMA:</b> GALICIA



### FICHA DE DATOS DE LA PARCELA AFECTADA

<b>PROYECTO:</b> PROYECTO DE CONSTRUCCIÓN: ITINERARIO PEATONAL Y CICLISTA EN LA PO-551				
<b>TRAMO:</b>	PK. 29+450 - 30+900	<b>CLAVE:</b> PO/16/268.06	<b>FECHA:</b> NOVIEMBRE 2017	
<b>MUNICIPIO:</b>	MOAÑA	<b>PROVINCIA:</b> PONTEVEDRA	<b>COMUNIDAD AUTONOMA:</b> GALICIA	
<b>Nº DE ORDEN DE LA FINCA</b>	<b>REFERENCIA CATASTRAL</b>	<b>POLÍGONO</b>	<b>PARCELA</b>	<b>subparcelas</b>
12	36029A06900110	69	110	

<b>TITULARIDAD</b>				
<b>DATOS DEL TITULAR</b>				
<b>NOMBRE:</b>	FERRADAS PASTORIZA JOSE			
<b>DNI/CIF:</b>				
<b>DOMICILIO:</b>	LG PALMAS- DOMAIO			
<b>CIUDAD:</b>	MOAÑA-PONTEVEDRA			
<b>C.POSTAL:</b>	36957			
<b>TELÉFONO:</b>				
<b>2º TITULAR:</b>		<b>DNI:</b>		
<b>3º TITULAR:</b>		<b>DNI:</b>		
<b>REPRESENTANTE:</b>		<b>DNI:</b>		

<b>DATOS CATASTRALES</b>				
<b>Paraje:</b>	Laguicheiros	<b>Superficie (m²):</b>	158	
<b>Polígono:</b>	69	<b>Valor catastral (euros):</b>		<b>Calif. Fiscal:</b> Rústico
<b>Parcela:</b>	110	<b>C. urbanística:</b>	Suelo rústico de protección de costas y protección de infraestructuras con plan especial.	

<b>CARACTERÍSTICAS DE LA FINCA</b>				
<b>NATURALEZA:</b>				
<b>APROVECHAMIENTO ACTUAL:</b> Agrario				
<b>FORMA Y CONFIGURACIÓN :</b>				
<b>LINDEROS</b>				
<b>Norte:</b> Carretera PO-551				
<b>Sur:</b> 36029A06900111				
<b>Este:</b> 36029A06900107, 36029A06900108				
<b>Oeste:</b> 36029A06900112				

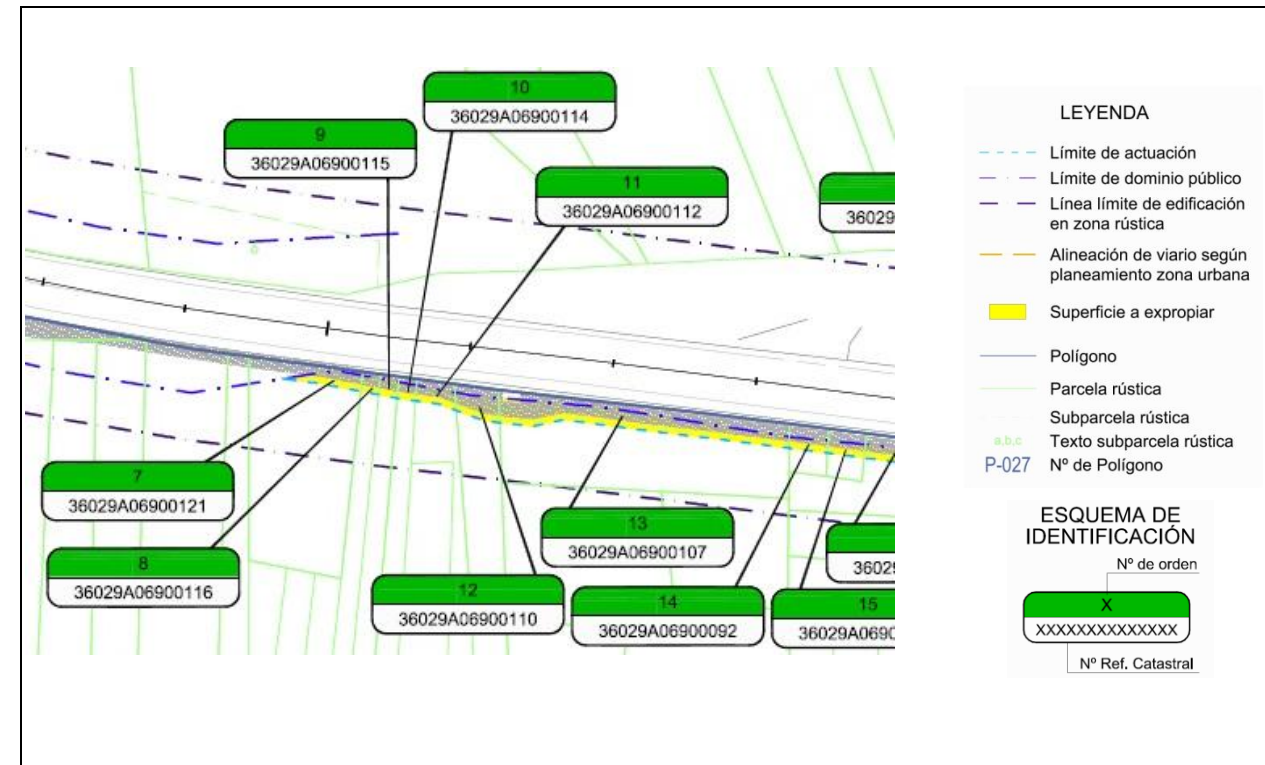
<b>AFECCIÓN</b>				
<b>Tipo de afección(total / parcial):</b> Parcial		<b>División de la parcela (Si/No):</b>		

<b>DERECHOS O GRAVÁMENES QUE PESAN SOBRE LA FINCA:</b>				
(En caso de arrendatario se consignarán el nombre, apellidos y N.I.F del arrendatario)				

<b>BIENES AFECTADOS</b>						
Subparcela	Aprovechamiento.	Unidad	Expropiación Definitiva	Servidumbre	Ocupación Temporal	Total Afección
		m2				
<b>TOTAL BIENES AFECTADOS:</b>						

<b>CONSTRUCCIONES AFECTADAS Y OTROS ELEMENTOS VALORABLES:</b>				
TIPO	MEDICIÓN	UNIDAD	DESCRIPCIÓN	

<b>PROYECTO:</b> PROYECTO DE CONSTRUCCIÓN: ITINERARIO PEATONAL Y CICLISTA EN LA PO-551				
<b>TRAMO:</b>	PK. 29+450 - 30+900	<b>CLAVE:</b> PO/16/268.06	<b>FECHA:</b> NOVIEMBRE 2017	
<b>MUNICIPIO:</b>	MOAÑA	<b>PROVINCIA:</b> PONTEVEDRA	<b>COMUNIDAD AUTONOMA:</b> GALICIA	



**FICHA DE DATOS DE LA PARCELA AFECTADA**

<b>PROYECTO:</b> PROYECTO DE CONSTRUCCIÓN: ITINERARIO PEATONAL Y CICLISTA EN LA PO-551				
<b>TRAMO:</b>	PK. 29+450 - 30+900	<b>CLAVE:</b> PO/16/268.06	<b>FECHA:</b> NOVIEMBRE 2017	
<b>MUNICIPIO:</b>	MOAÑA	<b>PROVINCIA:</b> PONTEVEDRA	<b>COMUNIDAD AUTONOMA:</b> GALICIA	
<b>Nº DE ORDEN DE LA FINCA</b>	<b>REFERENCIA CATASTRAL</b>	<b>POLÍGONO</b>	<b>PARCELA</b>	<b>subparcelas</b>
13	36029A06900107	69	107	

<b>TITULARIDAD</b>				
<b>DATOS DEL TITULAR</b>				
<b>NOMBRE:</b>	FERNANDEZ SOLLA EUGENIA			
<b>DNI/CIF:</b>				
<b>DOMICILIO:</b>	LG PALMAS- DOMAIO			
<b>CIUDAD:</b>	MOAÑA-PONTEVEDRA			
<b>C.POSTAL:</b>	36957			
<b>TELÉFONO:</b>				
<b>2º TITULAR:</b>				<b>DNI:</b>
<b>3º TITULAR:</b>				<b>DNI:</b>
<b>REPRESENTANTE:</b>				<b>DNI:</b>

<b>DATOS CATASTRALES</b>				
<b>Paraje:</b>	Lagucheiros	<b>Superficie (m²):</b>	497	
<b>Polígono:</b>	69	<b>Valor catastral (euros):</b>		<b>Calif. Fiscal:</b> Rústico
<b>Parcela:</b>	107	<b>C. urbanística:</b>	Suelo rústico de protección de costas y protección de infraestructuras con plan especial.	

<b>CARACTERÍSTICAS DE LA FINCA</b>				
<b>NATURALEZA:</b>				
<b>APROVECHAMIENTO ACTUAL:</b> Agrario				
<b>FORMA Y CONFIGURACIÓN :</b>				
<b>LINDEROS</b>				
<b>Norte:</b> Carretera PO-551				
<b>Sur:</b> 36029A06900106, 36029A06900108				
<b>Este:</b> 36029A06900092 / 36029A06900094				
<b>Oeste:</b> 36029A06900110				

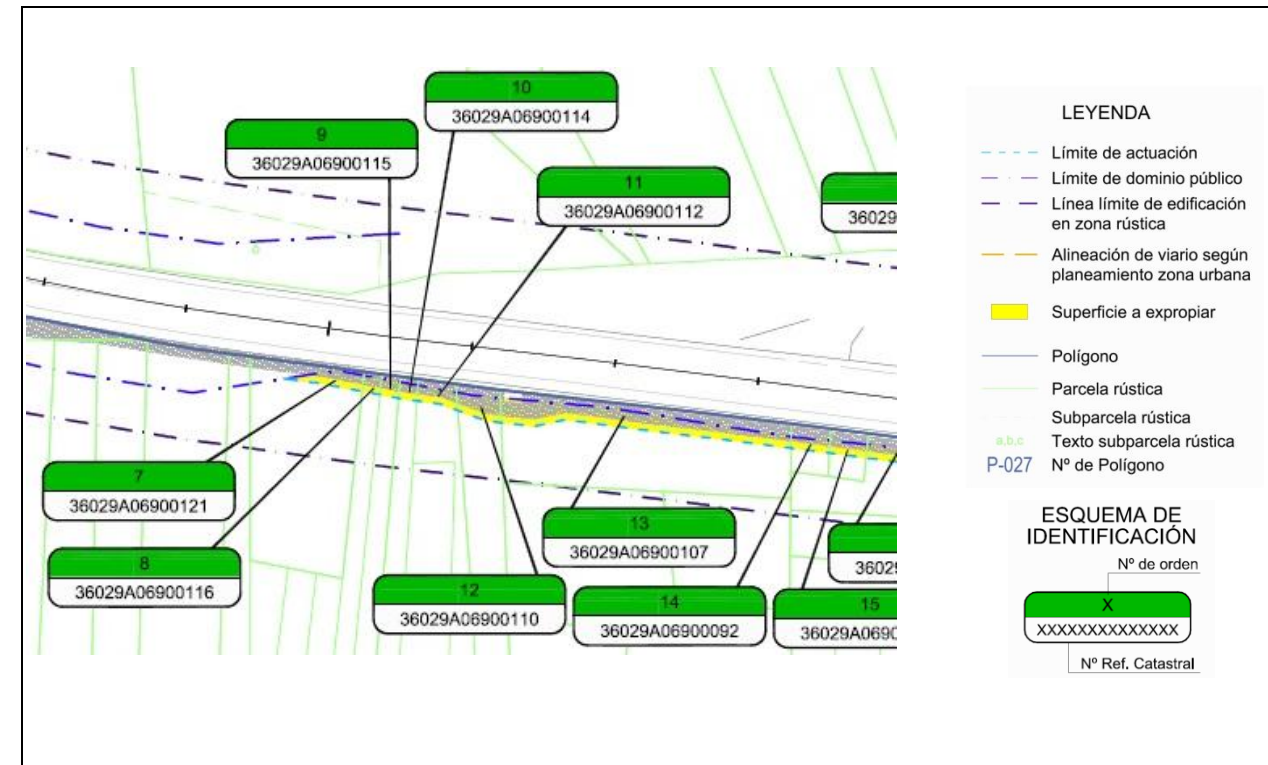
<b>AFECCIÓN</b>				
<b>Tipo de afección(total / parcial):</b> Parcial		<b>División de la parcela (Si/No):</b>		

**DERECHOS O GRAVÁMENES QUE PESAN SOBRE LA FINCA:**  
(En caso de arrendatario se consignarán el nombre, apellidos y N.I.F del arrendatario)

<b>BIENES AFECTADOS</b>						
Subparcela	Aprovechamiento.	Unidad	Expropiación Definitiva	Servidumbre	Ocupación Temporal	Total Afección
		m2				
<b>TOTAL BIENES AFECTADOS:</b>						

<b>CONSTRUCCIONES AFECTADAS Y OTROS ELEMENTOS VALORABLES:</b>			
TIPO	MEDICIÓN	UNIDAD	DESCRIPCIÓN

<b>PROYECTO:</b> PROYECTO DE CONSTRUCCIÓN: ITINERARIO PEATONAL Y CICLISTA EN LA PO-551			
<b>TRAMO:</b>	PK. 29+450 - 30+900	<b>CLAVE:</b> PO/16/268.06	<b>FECHA:</b> NOVIEMBRE 2017
<b>MUNICIPIO:</b>	MOAÑA	<b>PROVINCIA:</b> PONTEVEDRA	<b>COMUNIDAD AUTONOMA:</b> GALICIA



### FICHA DE DATOS DE LA PARCELA AFECTADA

<b>PROYECTO:</b> PROYECTO DE CONSTRUCCIÓN: ITINERARIO PEATONAL Y CICLISTA EN LA PO-551				
<b>TRAMO:</b>	PK. 29+450 - 30+900	<b>CLAVE:</b> PO/16/268.06	<b>FECHA:</b> NOVIEMBRE 2017	
<b>MUNICIPIO:</b>	MOAÑA	<b>PROVINCIA:</b> PONTEVEDRA	<b>COMUNIDAD AUTONOMA:</b> GALICIA	
<b>Nº DE ORDEN DE LA FINCA</b>	<b>REFERENCIA CATASTRAL</b>	<b>POLÍGONO</b>	<b>PARCELA</b>	<b>subparcelas</b>
14	36029A06900092	69	92	

<b>TITULARIDAD</b>				
<b>DATOS DEL TITULAR</b>				
<b>NOMBRE:</b>	GONZALEZ MOREIRA MARIA			
<b>DNI/CIF:</b>				
<b>DOMICILIO:</b>	LG PALMAS DOMAIO			
<b>CIUDAD:</b>	MOAÑA-PONTEVEDRA			
<b>C.POSTAL:</b>	36950			
<b>TELÉFONO:</b>				
<b>2º TITULAR:</b>		<b>DNI:</b>		
<b>3º TITULAR:</b>		<b>DNI:</b>		
<b>REPRESENTANTE:</b>		<b>DNI:</b>		

<b>DATOS CATASTRALES</b>				
<b>Paraje:</b>	Laguchoiros	<b>Superficie (m²):</b>	38	
<b>Polígono:</b>	69	<b>Valor catastral (euros):</b>		<b>Calif. Fiscal:</b> Rústico
<b>Parcela:</b>	92	<b>C. urbanística:</b>	Suelo rústico de protección de costas y protección de infraestructuras con plan especial.	

<b>CARACTERÍSTICAS DE LA FINCA</b>				
<b>NATURALEZA:</b>				
<b>APROVECHAMIENTO ACTUAL:</b> Agrario				
<b>FORMA Y CONFIGURACIÓN :</b>				
<b>LINDEROS</b>				
<b>Norte:</b> Carretera PO-551				
<b>Sur:</b> 36029A06900094				
<b>Este:</b> 36029A06900093				
<b>Oeste:</b> 36029A06900107				

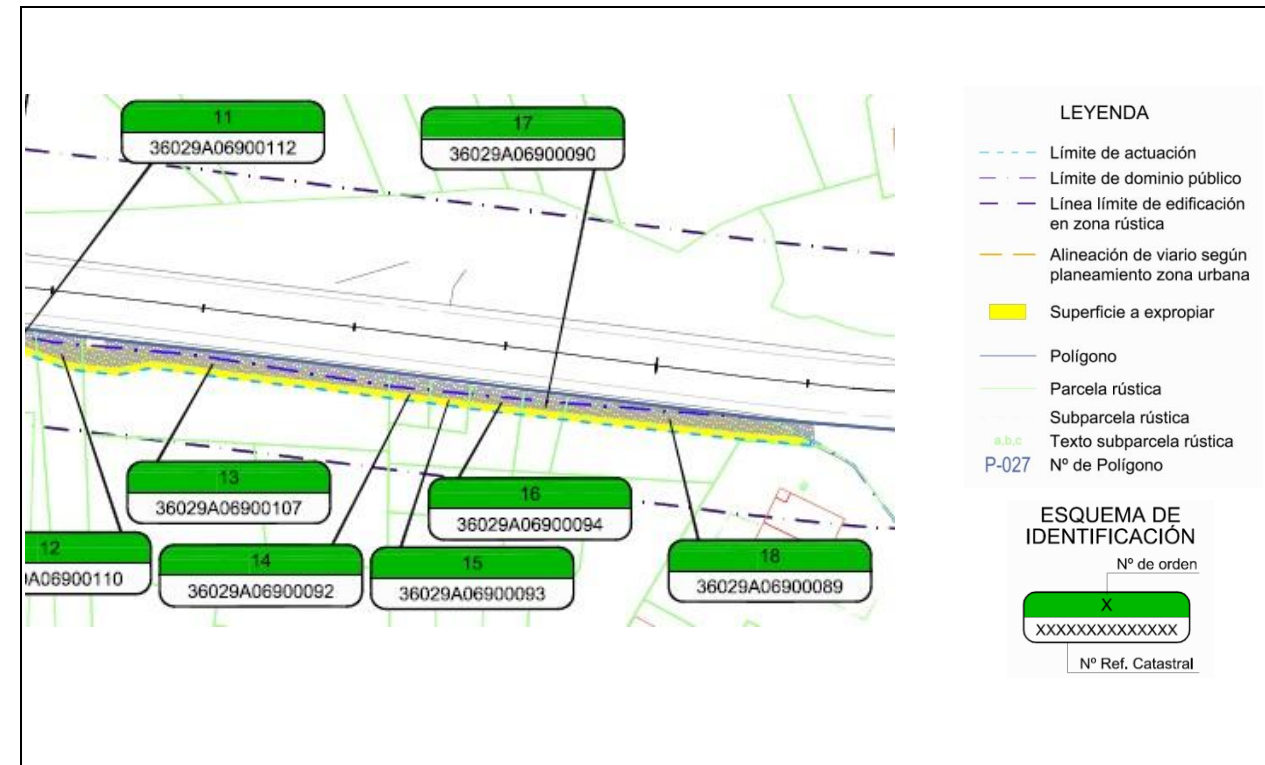
<b>AFECCIÓN</b>				
<b>Tipo de afección(total / parcial):</b> Parcial		<b>División de la parcela (Si/No):</b>		

<b>DERECHOS O GRAVÁMENES QUE PESAN SOBRE LA FINCA:</b>				
(En caso de arrendatario se consignarán el nombre, apellidos y N.I.F del arrendatario)				

<b>BIENES AFECTADOS</b>						
Subparcela	Aprovechamiento.	Unidad	Expropiación Definitiva	Servidumbre	Ocupación Temporal	Total Afección
		m2				
<b>TOTAL BIENES AFECTADOS:</b>						

<b>CONSTRUCCIONES AFECTADAS Y OTROS ELEMENTOS VALORABLES:</b>				
TIPO	MEDICIÓN	UNIDAD	DESCRIPCIÓN	

<b>PROYECTO:</b> PROYECTO DE CONSTRUCCIÓN: ITINERARIO PEATONAL Y CICLISTA EN LA PO-551				
<b>TRAMO:</b>	PK. 29+450 - 30+900	<b>CLAVE:</b> PO/16/268.06	<b>FECHA:</b> NOVIEMBRE 2017	
<b>MUNICIPIO:</b>	MOAÑA	<b>PROVINCIA:</b> PONTEVEDRA	<b>COMUNIDAD AUTONOMA:</b> GALICIA	



**FICHA DE DATOS DE LA PARCELA AFECTADA**

<b>PROYECTO:</b> PROYECTO DE CONSTRUCCIÓN: ITINERARIO PEATONAL Y CICLISTA EN LA PO-551				
<b>TRAMO:</b>	PK. 29+450 - 30+900	<b>CLAVE:</b> PO/16/268.06	<b>FECHA:</b> NOVIEMBRE 2017	
<b>MUNICIPIO:</b>	MOAÑA	<b>PROVINCIA:</b> PONTEVEDRA	<b>COMUNIDAD AUTONOMA:</b> GALICIA	
<b>Nº DE ORDEN DE LA FINCA</b>	<b>REFERENCIA CATASTRAL</b>	<b>POLÍGONO</b>	<b>PARCELA</b>	<b>subparcelas</b>
15	36029A06900093	69	93	

<b>TITULARIDAD</b>				
<b>DATOS DEL TITULAR</b>				
<b>NOMBRE:</b>	CURRO PALMAS MARIA			
<b>DNI/CIF:</b>				
<b>DOMICILIO:</b>	LG PALMAS 127 DOMAIO			
<b>CIUDAD:</b>	MOAÑA-PONTEVEDRA			
<b>C.POSTAL:</b>	36957			
<b>TELÉFONO:</b>				
<b>2º TITULAR:</b>				<b>DNI:</b>
<b>3º TITULAR:</b>				<b>DNI:</b>
<b>REPRESENTANTE:</b>				<b>DNI:</b>

<b>DATOS CATASTRALES</b>				
<b>Paraje:</b>	Laguicheiros	<b>Superficie (m²):</b>	36	
<b>Polígono:</b>	69	<b>Valor catastral (euros):</b>		<b>Calif. Fiscal:</b> Rústico
<b>Parcela:</b>	93	<b>C. urbanística:</b>	Suelo rústico de protección de costas y protección de infraestructuras con plan especial.	

<b>CARACTERÍSTICAS DE LA FINCA</b>				
<b>NATURALEZA:</b>				
<b>APROVECHAMIENTO ACTUAL:</b> Agrario				
<b>FORMA Y CONFIGURACIÓN :</b>				
<b>LINDEROS</b>				
<b>Norte:</b> Carretera PO-551				
<b>Sur:</b> 36029A06900094				
<b>Este:</b> 36029A06900094				
<b>Oeste:</b> 36029A06900092				

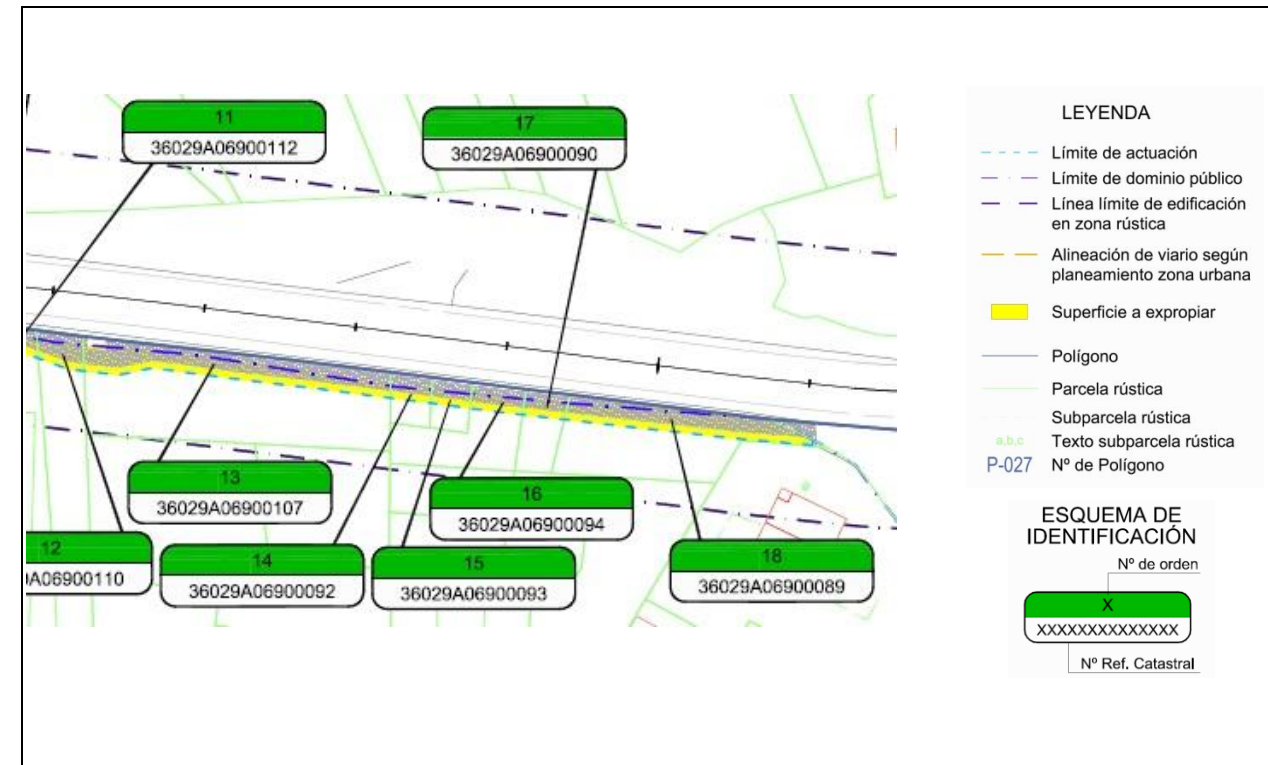
<b>AFECCIÓN</b>				
<b>Tipo de afección(total / parcial):</b> Parcial		<b>División de la parcela (Si/No):</b>		

<b>DERECHOS O GRAVÁMENES QUE PESAN SOBRE LA FINCA:</b>				
(En caso de arrendatario se consignarán el nombre, apellidos y N.I.F del arrendatario)				

<b>BIENES AFECTADOS</b>						
Subparcela	Aprovechamiento.	Unidad	Expropiación Definitiva	Servidumbre	Ocupación Temporal	Total Afección
		m2				
<b>TOTAL BIENES AFECTADOS:</b>						

<b>CONSTRUCCIONES AFECTADAS Y OTROS ELEMENTOS VALORABLES:</b>			
TIPO	MEDICIÓN	UNIDAD	DESCRIPCIÓN

<b>PROYECTO:</b> PROYECTO DE CONSTRUCCIÓN: ITINERARIO PEATONAL Y CICLISTA EN LA PO-551			
<b>TRAMO:</b>	PK. 29+450 - 30+900	<b>CLAVE:</b> PO/16/268.06	<b>FECHA:</b> NOVIEMBRE 2017
<b>MUNICIPIO:</b>	MOAÑA	<b>PROVINCIA:</b> PONTEVEDRA	<b>COMUNIDAD AUTONOMA:</b> GALICIA





**FICHA DE DATOS DE LA PARCELA AFECTADA**

<b>PROYECTO:</b> PROYECTO DE CONSTRUCCIÓN: ITINERARIO PEATONAL Y CICLISTA EN LA PO-551				
<b>TRAMO:</b>	PK. 29+450 - 30+900	<b>CLAVE:</b> PO/16/268.06	<b>FECHA:</b> NOVIEMBRE 2017	
<b>MUNICIPIO:</b>	MOAÑA	<b>PROVINCIA:</b> PONTEVEDRA	<b>COMUNIDAD AUTONOMA:</b> GALICIA	
<b>Nº DE ORDEN DE LA FINCA</b>	<b>REFERENCIA CATASTRAL</b>	<b>POLÍGONO</b>	<b>PARCELA</b>	<b>subparcelas</b>
16	36029A06900094	69	94	

<b>TITULARIDAD</b>				
<b>DATOS DEL TITULAR</b>				
<b>NOMBRE:</b>	CALVAR PINTOS FRANCISCO JOSE			
<b>DNI/CIF:</b>				
<b>DOMICILIO:</b>	C/ DOMAIO PALMAS 83 PL:01 PT:C			
<b>CIUDAD:</b>	MOAÑA-PONTEVEDRA			
<b>C.POSTAL:</b>	36957			
<b>TELÉFONO:</b>				
<b>2º TITULAR:</b>		<b>DNI:</b>		
<b>3º TITULAR:</b>		<b>DNI:</b>		
<b>REPRESENTANTE:</b>		<b>DNI:</b>		

<b>DATOS CATASTRALES</b>				
<b>Paraje:</b>	Laguicheiros	<b>Superficie (m²):</b>	133	
<b>Polígono:</b>	69	<b>Valor catastral (euros):</b>		<b>Calif. Fiscal:</b> Rústico
<b>Parcela:</b>	94	<b>C. urbanística:</b>	Suelo rústico de protección de costas y protección de infraestructuras con plan especial.	

<b>CARACTERÍSTICAS DE LA FINCA</b>				
<b>NATURALEZA:</b>				
<b>APROVECHAMIENTO ACTUAL:</b> Agrario				
<b>FORMA Y CONFIGURACIÓN :</b>				
<b>LINDEROS</b>				
<b>Norte:</b> Carretera PO-551 / 36029A06900092 / 36029A06900093				
<b>Sur:</b> 36029A06900095				
<b>Este:</b> 36029A06900090				
<b>Oeste:</b> 36029A06900093 / 36029A06900106 / 36029A06900107				


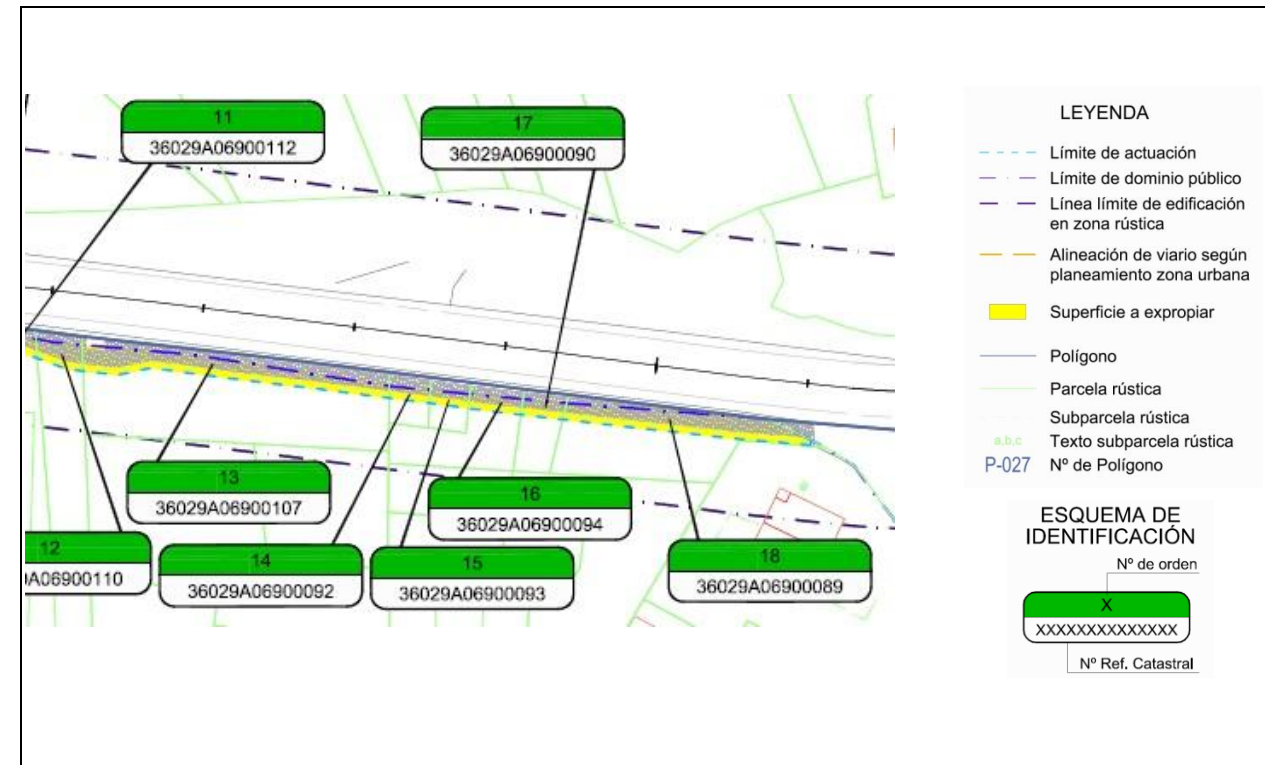
<b>AFECCIÓN</b>				
<b>Tipo de afección(total / parcial):</b> Parcial		<b>División de la parcela (Si/No):</b>		

<b>DERECHOS O GRAVÁMENES QUE PESAN SOBRE LA FINCA:</b>				
(En caso de arrendatario se consignarán el nombre, apellidos y N.I.F del arrendatario)				

<b>BIENES AFECTADOS</b>						
Subparcela	Aprovechamiento.	Unidad	Expropiación Definitiva	Servidumbre	Ocupación Temporal	Total Afección
		m2				
<b>TOTAL BIENES AFECTADOS:</b>						

<b>CONSTRUCCIONES AFECTADAS Y OTROS ELEMENTOS VALORABLES:</b>				
TIPO	MEDICIÓN	UNIDAD	DESCRIPCIÓN	

<b>PROYECTO:</b> PROYECTO DE CONSTRUCCIÓN: ITINERARIO PEATONAL Y CICLISTA EN LA PO-551			
<b>TRAMO:</b>	PK. 29+450 - 30+900	<b>CLAVE:</b> PO/16/268.06	<b>FECHA:</b> NOVIEMBRE 2017
<b>MUNICIPIO:</b>	MOAÑA	<b>PROVINCIA:</b> PONTEVEDRA	<b>COMUNIDAD AUTONOMA:</b> GALICIA



**FICHA DE DATOS DE LA PARCELA AFECTADA**

<b>PROYECTO:</b> PROYECTO DE CONSTRUCCIÓN: ITINERARIO PEATONAL Y CICLISTA EN LA PO-551				
<b>TRAMO:</b>	PK. 29+450 - 30+900	<b>CLAVE:</b> PO/16/268.06	<b>FECHA:</b> NOVIEMBRE 2017	
<b>MUNICIPIO:</b>	MOAÑA	<b>PROVINCIA:</b> PONTEVEDRA	<b>COMUNIDAD AUTONOMA:</b> GALICIA	
<b>Nº DE ORDEN DE LA FINCA</b>	<b>REFERENCIA CATASTRAL</b>	<b>POLÍGONO</b>	<b>PARCELA</b>	<b>subparcelas</b>
17	36029A06900090	69	90	

<b>TITULARIDAD</b>				
<b>DATOS DEL TITULAR</b>				
<b>NOMBRE:</b>	ROCHA SOLLA LUISA			
<b>DNI/CIF:</b>				
<b>DOMICILIO:</b>	PALMAS DOMAIO 146			
<b>CIUDAD:</b>	MOAÑA-PONTEVEDRA			
<b>C.POSTAL:</b>	36950			
<b>TELÉFONO:</b>				
<b>2º TITULAR:</b>				<b>DNI:</b>
<b>3º TITULAR:</b>				<b>DNI:</b>
<b>REPRESENTANTE:</b>				<b>DNI:</b>

<b>DATOS CATASTRALES</b>				
<b>Paraje:</b>	Laguicheiros	<b>Superficie (m²):</b>	60	
<b>Polígono:</b>	69	<b>Valor catastral (euros):</b>		<b>Calif. Fiscal:</b> Rústico
<b>Parcela:</b>	90	<b>C. urbanística:</b>	Suelo rústico de protección de costas y protección de infraestructuras con plan especial.	

<b>CARACTERÍSTICAS DE LA FINCA</b>				
<b>NATURALEZA:</b>				
<b>APROVECHAMIENTO ACTUAL:</b> Agrario				
<b>FORMA Y CONFIGURACIÓN :</b>				
<b>LINDEROS</b>				
<b>Norte:</b> Carretera PO-551				
<b>Sur:</b> 36029A06900091				
<b>Este:</b> 36029A06900089				
<b>Oeste:</b> 36029A06900094				


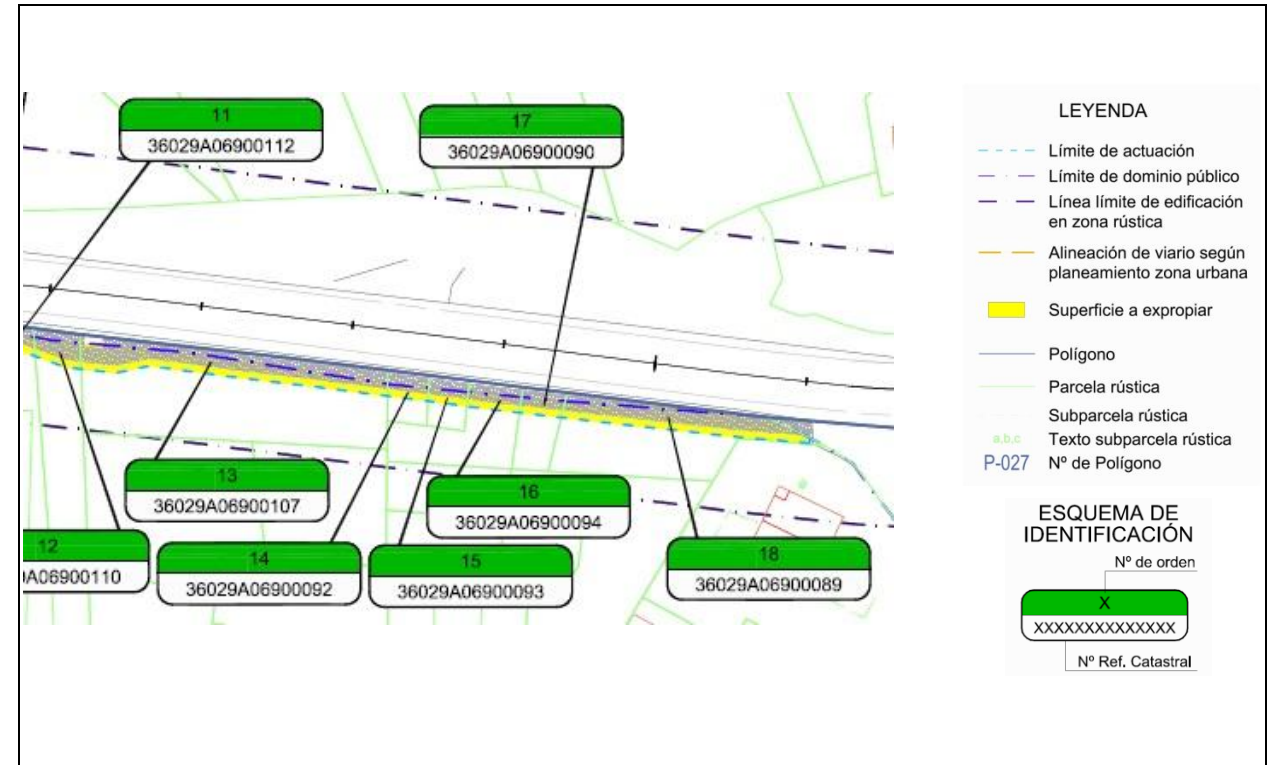
<b>AFECCIÓN</b>				
<b>Tipo de afección(total / parcial):</b> Parcial		<b>División de la parcela (Si/No):</b>		

**DERECHOS O GRAVÁMENES QUE PESAN SOBRE LA FINCA:**  
(En caso de arrendatario se consignarán el nombre, apellidos y N.I.F del arrendatario)

<b>BIENES AFECTADOS</b>						
Subparcela	Aprovechamiento.	Unidad	Expropiación Definitiva	Servidumbre	Ocupación Temporal	Total Afección
		m2				
<b>TOTAL BIENES AFECTADOS:</b>						

<b>CONSTRUCCIONES AFECTADAS Y OTROS ELEMENTOS VALORABLES:</b>			
TIPO	MEDICIÓN	UNIDAD	DESCRIPCIÓN

<b>PROYECTO:</b> PROYECTO DE CONSTRUCCIÓN: ITINERARIO PEATONAL Y CICLISTA EN LA PO-551			
<b>TRAMO:</b>	PK. 29+450 - 30+900	<b>CLAVE:</b> PO/16/268.06	<b>FECHA:</b> NOVIEMBRE 2017
<b>MUNICIPIO:</b>	MOAÑA	<b>PROVINCIA:</b> PONTEVEDRA	<b>COMUNIDAD AUTONOMA:</b> GALICIA



### FICHA DE DATOS DE LA PARCELA AFECTADA

<b>PROYECTO:</b> PROYECTO DE CONSTRUCCIÓN: ITINERARIO PEATONAL Y CICLISTA EN LA PO-551				
<b>TRAMO:</b>	PK. 29+450 - 30+900	<b>CLAVE:</b> PO/16/268.06	<b>FECHA:</b> NOVIEMBRE 2017	
<b>MUNICIPIO:</b>	MOAÑA	<b>PROVINCIA:</b> PONTEVEDRA	<b>COMUNIDAD AUTONOMA:</b> GALICIA	
<b>Nº DE ORDEN DE LA FINCA</b>	<b>REFERENCIA CATASTRAL</b>	<b>POLÍGONO</b>	<b>PARCELA</b>	<b>subparcelas</b>
18	36029A06900089	69	89	

<b>TITULARIDAD</b>				
<b>DATOS DEL TITULAR</b>				
<b>NOMBRE:</b>	GARCIA RIOBO JOSE, HEREDEROS DE			
<b>DNI/CIF:</b>				
<b>DOMICILIO:</b>	AVDA FRAGOSO 36 PL:02 PT:A			
<b>CIUDAD:</b>	VIGO-PONTEVEDRA			
<b>C.POSTAL:</b>	36310			
<b>TELÉFONO:</b>				
<b>2º TITULAR:</b>				<b>DNI:</b>
<b>3º TITULAR:</b>				<b>DNI:</b>
<b>REPRESENTANTE:</b>				<b>DNI:</b>

<b>DATOS CATASTRALES</b>				
<b>Paraje:</b>	Laguchoiros	<b>Superficie (m²):</b>	261	
<b>Polígono:</b>	69	<b>Valor catastral (euros):</b>		<b>Calif. Fiscal:</b> Rústico
<b>Parcela:</b>	89	<b>C. urbanística:</b>	Suelo rústico de protección de costas y protección de infraestructuras con plan especial.	

<b>CARACTERÍSTICAS DE LA FINCA</b>				
<b>NATURALEZA:</b>				
<b>APROVECHAMIENTO ACTUAL:</b> Agrario				
<b>FORMA Y CONFIGURACIÓN :</b>				
<b>LINDEROS</b>				
<b>Norte:</b> Carretera PO-551				
<b>Sur:</b> 36029A06900091 / 36029A06900100				
<b>Este:</b> 36029A06900088				
<b>Oeste:</b> 36029A06900090				

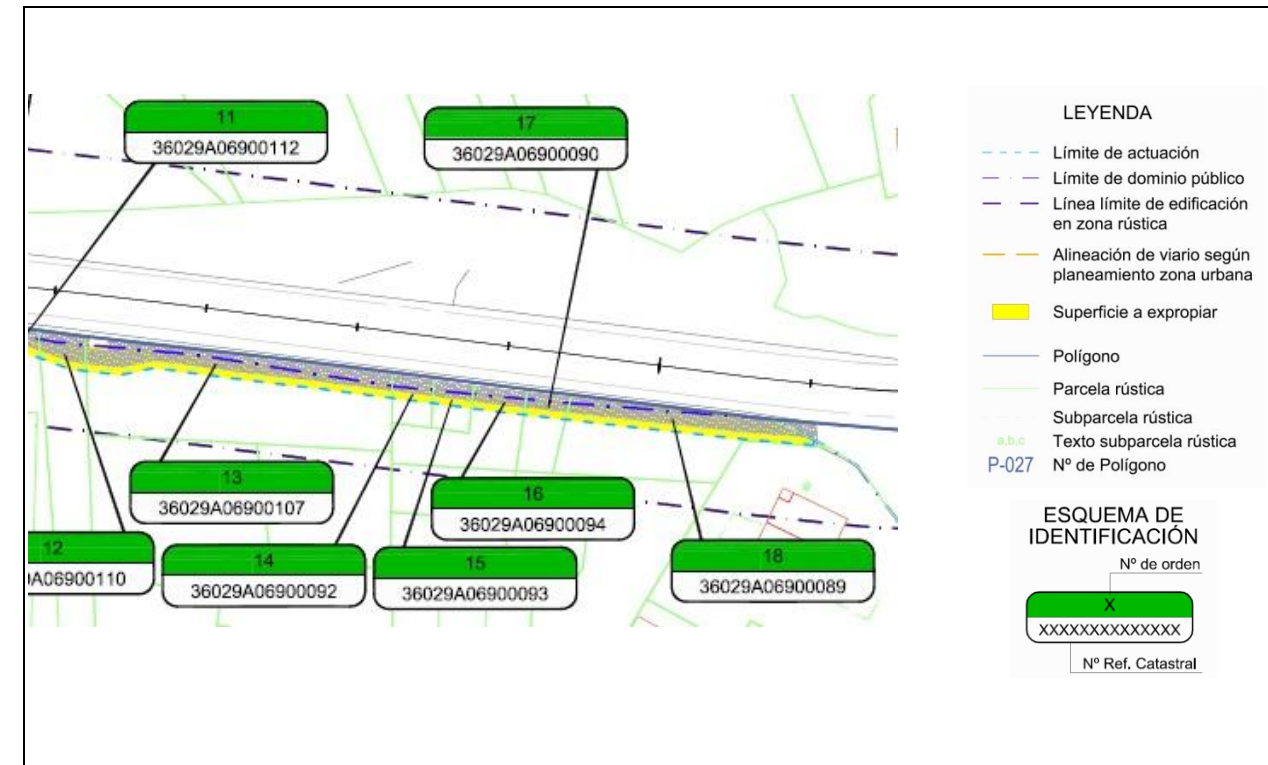
<b>AFECCIÓN</b>				
<b>Tipo de afección(total / parcial):</b> Parcial		<b>División de la parcela (Si/No):</b>		

<b>DERECHOS O GRAVÁMENES QUE PESAN SOBRE LA FINCA:</b>				
(En caso de arrendatario se consignarán el nombre, apellidos y N.I.F del arrendatario)				

<b>BIENES AFECTADOS</b>						
Subparcela	Aprovechamiento.	Unidad	Expropiación Definitiva	Servidumbre	Ocupación Temporal	Total Afección
		m2				
<b>TOTAL BIENES AFECTADOS:</b>						

<b>CONSTRUCCIONES AFECTADAS Y OTROS ELEMENTOS VALORABLES:</b>				
TIPO	MEDICIÓN	UNIDAD	DESCRIPCIÓN	

<b>PROYECTO:</b> PROYECTO DE CONSTRUCCIÓN: ITINERARIO PEATONAL Y CICLISTA EN LA PO-551				
<b>TRAMO:</b>	PK. 29+450 - 30+900	<b>CLAVE:</b> PO/16/268.06	<b>FECHA:</b> NOVIEMBRE 2017	
<b>MUNICIPIO:</b>	MOAÑA	<b>PROVINCIA:</b> PONTEVEDRA	<b>COMUNIDAD AUTONOMA:</b> GALICIA	



**FICHA DE DATOS DE LA PARCELA AFECTADA**

<b>PROYECTO:</b> PROYECTO DE CONSTRUCCIÓN: ITINERARIO PEATONAL Y CICLISTA EN LA PO-551				
<b>TRAMO:</b>	PK. 29+450 - 30+900	<b>CLAVE:</b> PO/16/268.06	<b>FECHA:</b> NOVIEMBRE 2017	
<b>MUNICIPIO:</b>	MOAÑA	<b>PROVINCIA:</b> PONTEVEDRA	<b>COMUNIDAD AUTONOMA:</b> GALICIA	
<b>Nº DE ORDEN DE LA FINCA</b>	<b>REFERENCIA CATASTRAL</b>	<b>POLÍGONO</b>	<b>PARCELA</b>	<b>subparcelas</b>
19	36029A06900083	69	83	

<b>TITULARIDAD</b>				
<b>DATOS DEL TITULAR</b>				
<b>NOMBRE:</b>	EN INVESTIGACION, ARTICULO 47 DE LA LEY 33/2003			
<b>DNI/CIF:</b>				
<b>DOMICILIO:</b>	PZ OURENSE (DE) MOAÑA			
<b>CIUDAD:</b>	MOAÑA-PONTEVEDRA			
<b>C.POSTAL:</b>	36959			
<b>TELÉFONO:</b>				
<b>2º TITULAR:</b>				<b>DNI:</b>
<b>3º TITULAR:</b>				<b>DNI:</b>
<b>REPRESENTANTE:</b>				<b>DNI:</b>

<b>DATOS CATASTRALES</b>				
<b>Paraje:</b>	Fontán	<b>Superficie (m²):</b>	591	
<b>Polígono:</b>	69	<b>Valor catastral (euros):</b>	<b>Calif. Fiscal:</b>	Rústico
<b>Parcela:</b>	83	<b>C. urbanística:</b>	Suelo rústico de protección de costas y protección de infraestructuras con plan especial.	

<b>CARACTERÍSTICAS DE LA FINCA</b>				
<b>NATURALEZA:</b>				
<b>APROVECHAMIENTO ACTUAL:</b>	Parcela construida sin división horizontal			
<b>FORMA Y CONFIGURACIÓN :</b>	<b>LINDEROS</b>			
	<b>Norte:</b> Carretera PO-551			
	<b>Sur:</b> 36029A06909001 (Camino de servicio)			
	<b>Este:</b> 36029A06909001 (Camino de servicio) / 36029A06900082			
	<b>Oeste:</b> 36029A06909001 (Camino de servicio)			

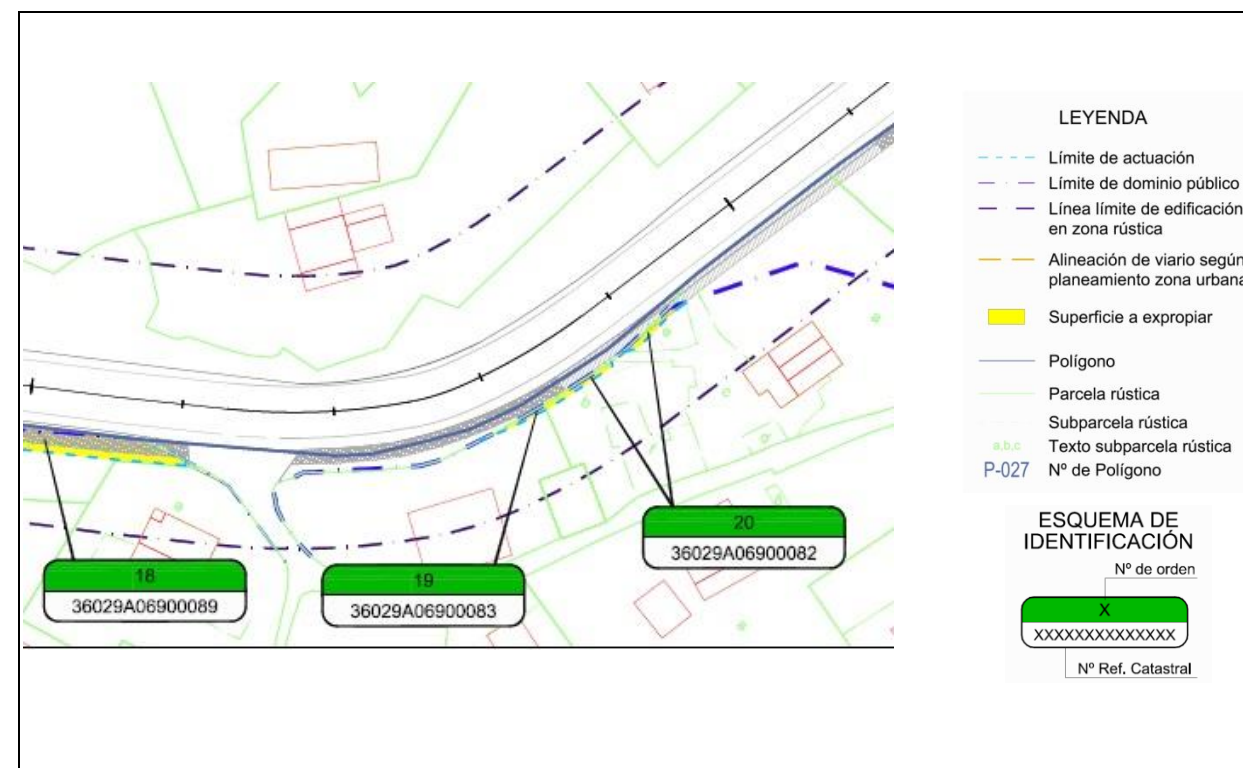
<b>AFECCIÓN</b>				
<b>Tipo de afección(total / parcial):</b>	Parcial		<b>División de la parcela (Si/No):</b>	

<b>DERECHOS O GRAVÁMENES QUE PESAN SOBRE LA FINCA:</b>				
(En caso de arrendatario se consignarán el nombre, apellidos y N.I.F del arrendatario)				

<b>BIENES AFECTADOS</b>						
Subparcela	Aprovechamiento.	Unidad	Expropiación Definitiva	Servidumbre	Ocupación Temporal	Total Afección
		m2				
<b>TOTAL BIENES AFECTADOS:</b>						

<b>CONSTRUCCIONES AFECTADAS Y OTROS ELEMENTOS VALORABLES:</b>				
TIPO	MEDICIÓN	UNIDAD	DESCRIPCIÓN	

<b>PROYECTO:</b> PROYECTO DE CONSTRUCCIÓN: ITINERARIO PEATONAL Y CICLISTA EN LA PO-551				
<b>TRAMO:</b>	PK. 29+450 - 30+900	<b>CLAVE:</b> PO/16/268.06	<b>FECHA:</b> NOVIEMBRE 2017	
<b>MUNICIPIO:</b>	MOAÑA	<b>PROVINCIA:</b> PONTEVEDRA	<b>COMUNIDAD AUTONOMA:</b> GALICIA	



### FICHA DE DATOS DE LA PARCELA AFECTADA

<b>PROYECTO:</b> PROYECTO DE CONSTRUCCIÓN: ITINERARIO PEATONAL Y CICLISTA EN LA PO-551				
<b>TRAMO:</b>	PK. 29+450 - 30+900	<b>CLAVE:</b> PO/16/268.06	<b>FECHA:</b> NOVIEMBRE 2017	
<b>MUNICIPIO:</b>	MOAÑA	<b>PROVINCIA:</b> PONTEVEDRA	<b>COMUNIDAD AUTONOMA:</b>	GALICIA
<b>Nº DE ORDEN DE LA FINCA</b>	<b>REFERENCIA CATASTRAL</b>	<b>POLÍGONO</b>	<b>PARCELA</b>	<b>subparcelas</b>
20	36029A06900082	69	82	

<b>TITULARIDAD</b>				
<b>DATOS DEL TITULAR</b>				
<b>NOMBRE:</b>	RODRÍGUEZ MARTÍNEZ OTILIA			
<b>DNI/CIF:</b>				
<b>DOMICILIO:</b>	LG DOMAIO PALMAS 35			
<b>CIUDAD:</b>	MOAÑA-PONTEVEDRA			
<b>C.POSTAL:</b>	36950			
<b>TELÉFONO:</b>				
<b>2º TITULAR:</b>		<b>DNI:</b>		
<b>3º TITULAR:</b>		<b>DNI:</b>		
<b>REPRESENTANTE:</b>		<b>DNI:</b>		

<b>DATOS CATASTRALES</b>				
<b>Paraje:</b>	Fontán	<b>Superficie (m²):</b>	1544	
<b>Polígono:</b>	69	<b>Valor catastral (euros):</b>	<b>Calif. Fiscal:</b>	Rústico
<b>Parcela:</b>	82	<b>C. urbanística:</b>	Suelo rústico de protección de costas y protección de infraestructuras con plan especial.	

<b>CARACTERÍSTICAS DE LA FINCA</b>				
<b>NATURALEZA:</b>				
<b>APROVECHAMIENTO ACTUAL:</b>	Parcela construida sin división horizontal			
<b>FORMA Y CONFIGURACIÓN :</b>	<b>LINDEROS</b>			
	<b>Norte:</b> 36029A06900073			
	<b>Sur:</b> 36029A06900083			
	<b>Este:</b> 36029A06909001 (Camino de servicio)			
	<b>Oeste:</b> Carretera PO-551			

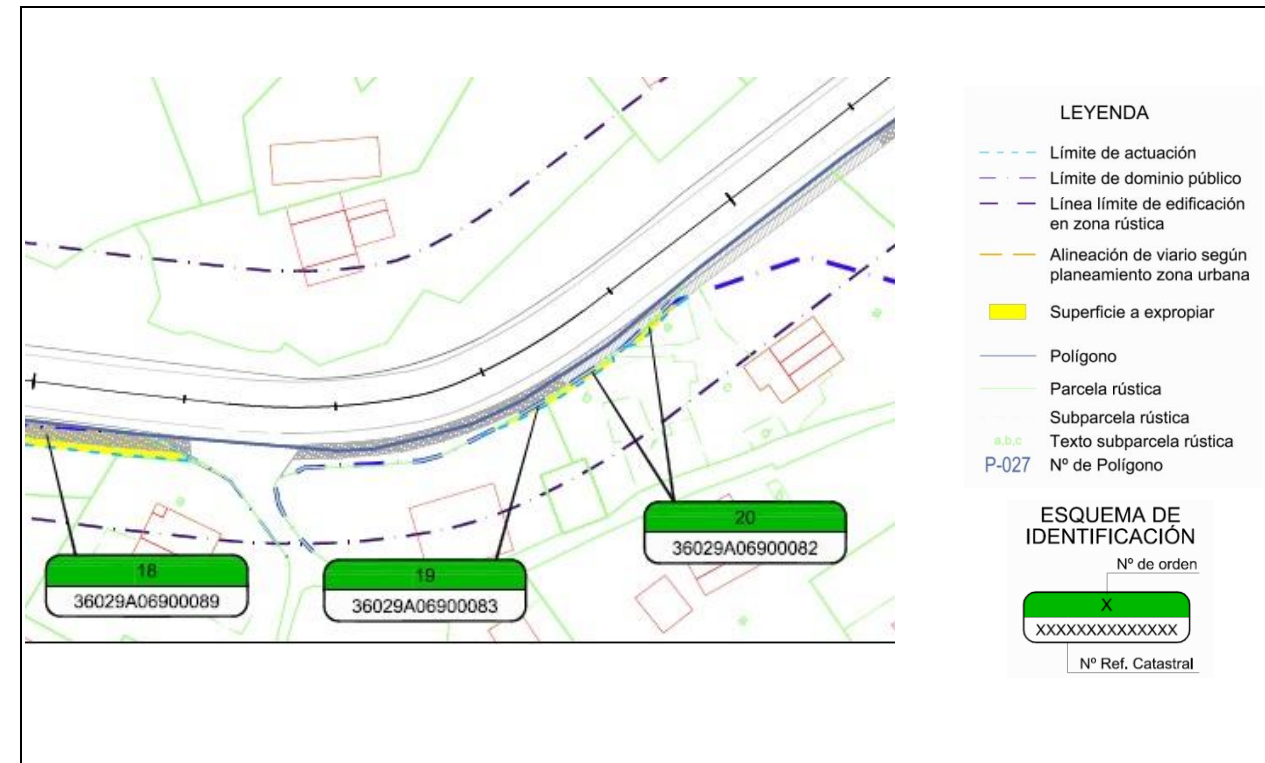
<b>AFECCIÓN</b>				
<b>Tipo de afección (total / parcial):</b>	Parcial		<b>División de la parcela (Si/No):</b>	

<b>DERECHOS O GRAVÁMENES QUE PESAN SOBRE LA FINCA:</b>				
(En caso de arrendatario se consignarán el nombre, apellidos y N.I.F del arrendatario)				

<b>BIENES AFECTADOS</b>						
Subparcela	Aprovechamiento.	Unidad	Expropiación Definitiva	Servidumbre	Ocupación Temporal	Total Afección
		m2				
<b>TOTAL BIENES AFECTADOS:</b>						

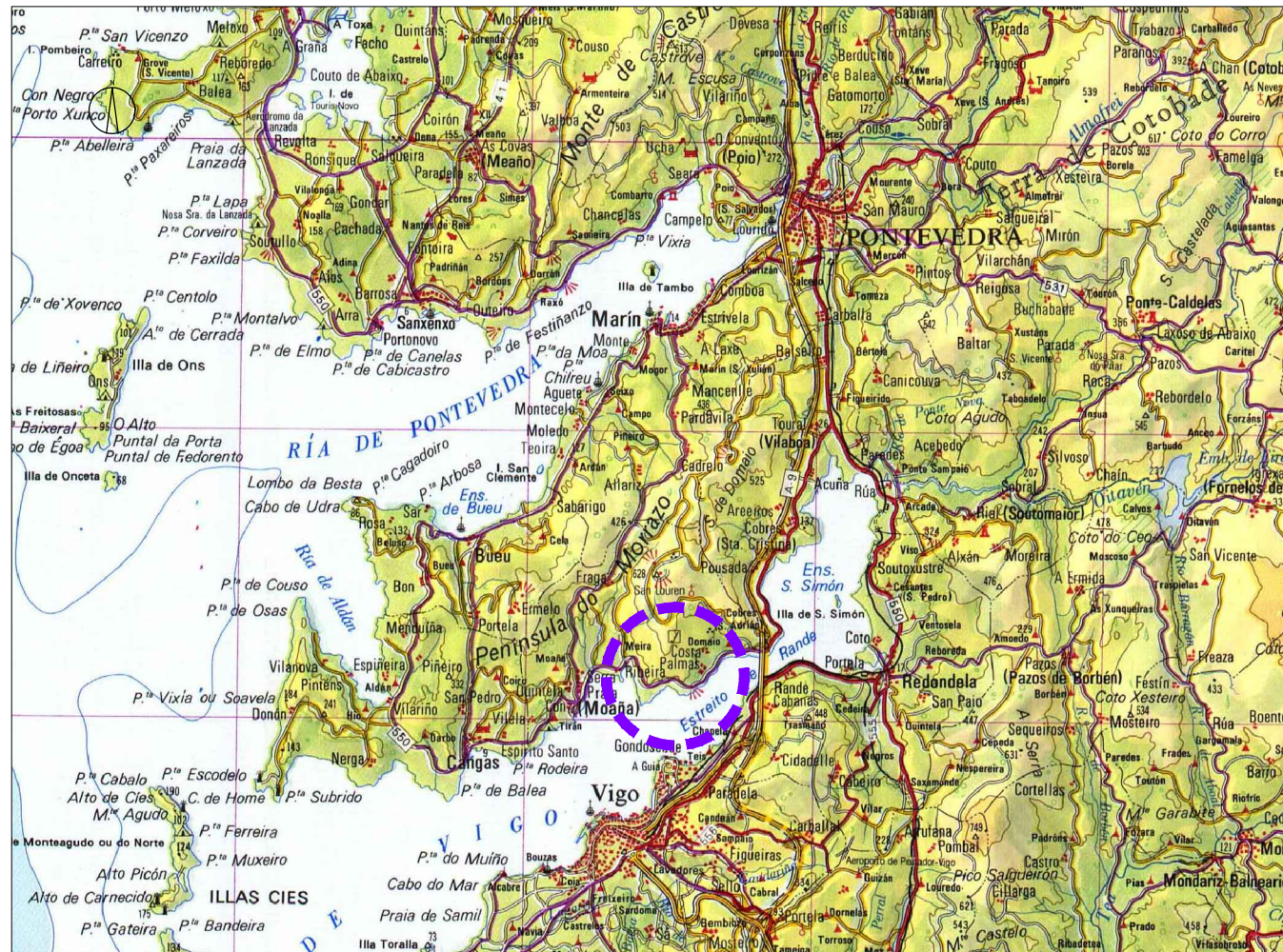
<b>CONSTRUCCIONES AFECTADAS Y OTROS ELEMENTOS VALORABLES:</b>				
TIPO	MEDICIÓN	UNIDAD	DESCRIPCIÓN	
Pórtico de piedra granito (Traslado) / Cancilla metálica (Traslado)	1,50 / 1,50	ud		
Plantas varias de jardín	10	m		

<b>PROYECTO:</b> PROYECTO DE CONSTRUCCIÓN: ITINERARIO PEATONAL Y CICLISTA EN LA PO-551			
<b>TRAMO:</b>	PK. 29+450 - 30+900	<b>CLAVE:</b> PO/16/268.06	<b>FECHA:</b> NOVIEMBRE 2017
<b>MUNICIPIO:</b>	MOAÑA	<b>PROVINCIA:</b> PONTEVEDRA	<b>COMUNIDAD AUTONOMA:</b> GALICIA

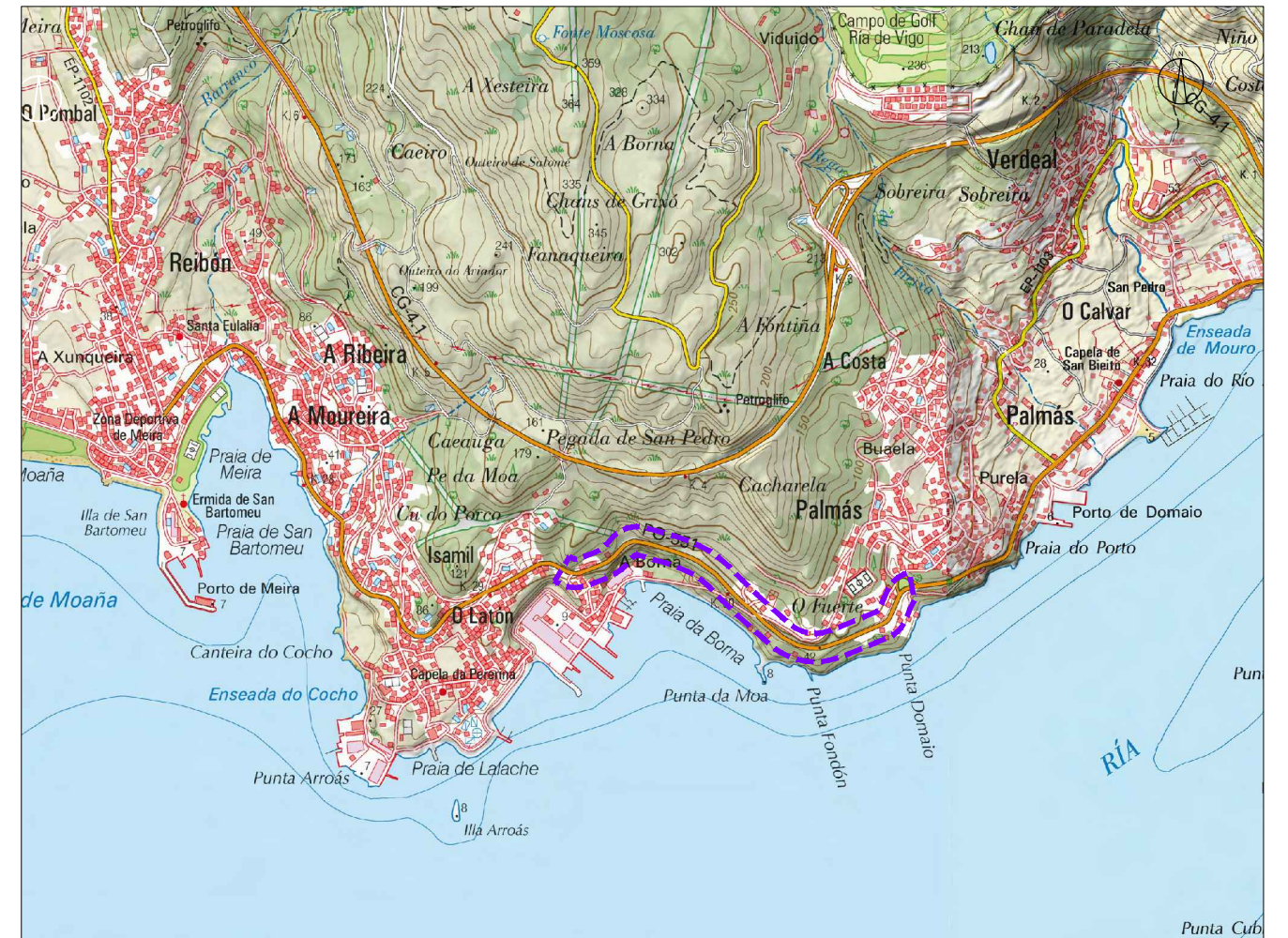




## DOCUMENTO Nº2: PLANOS



ESCALA: 1/200.000



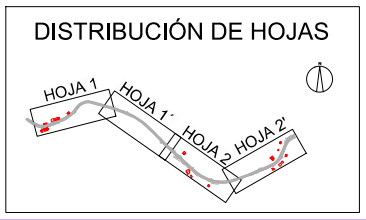

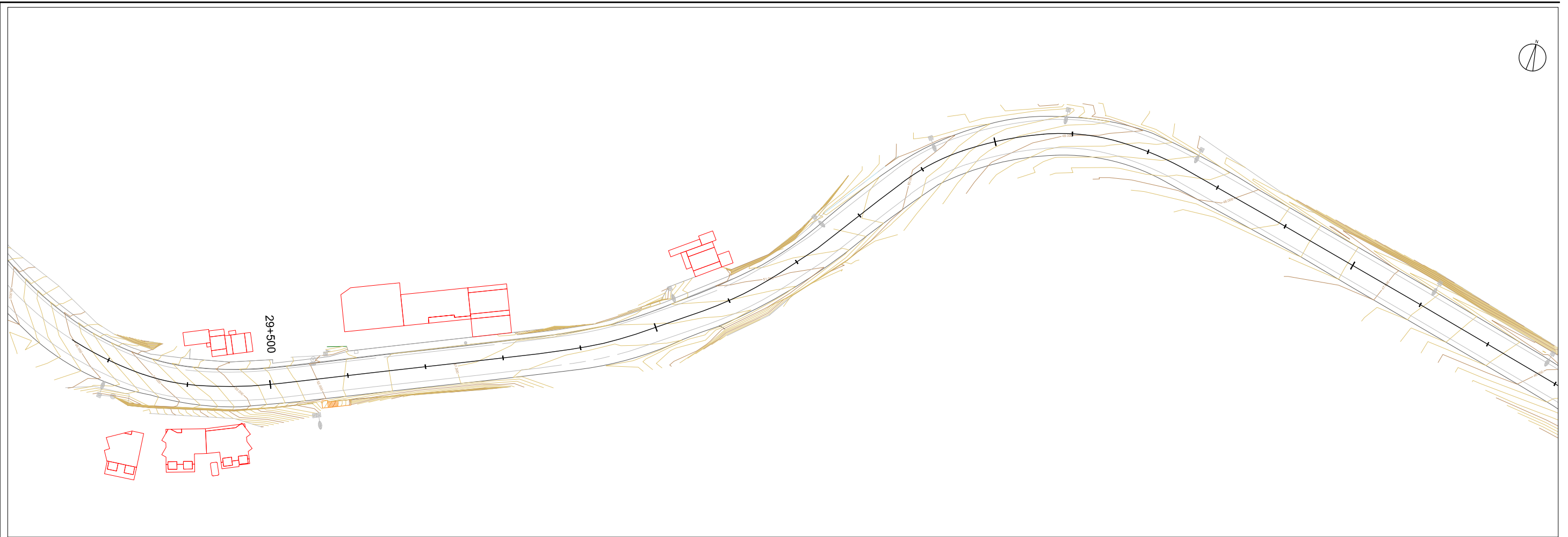
ESCALA: 1/25.000



ESCALA: 1/10.000

## ÍNDICE DE PLANOS

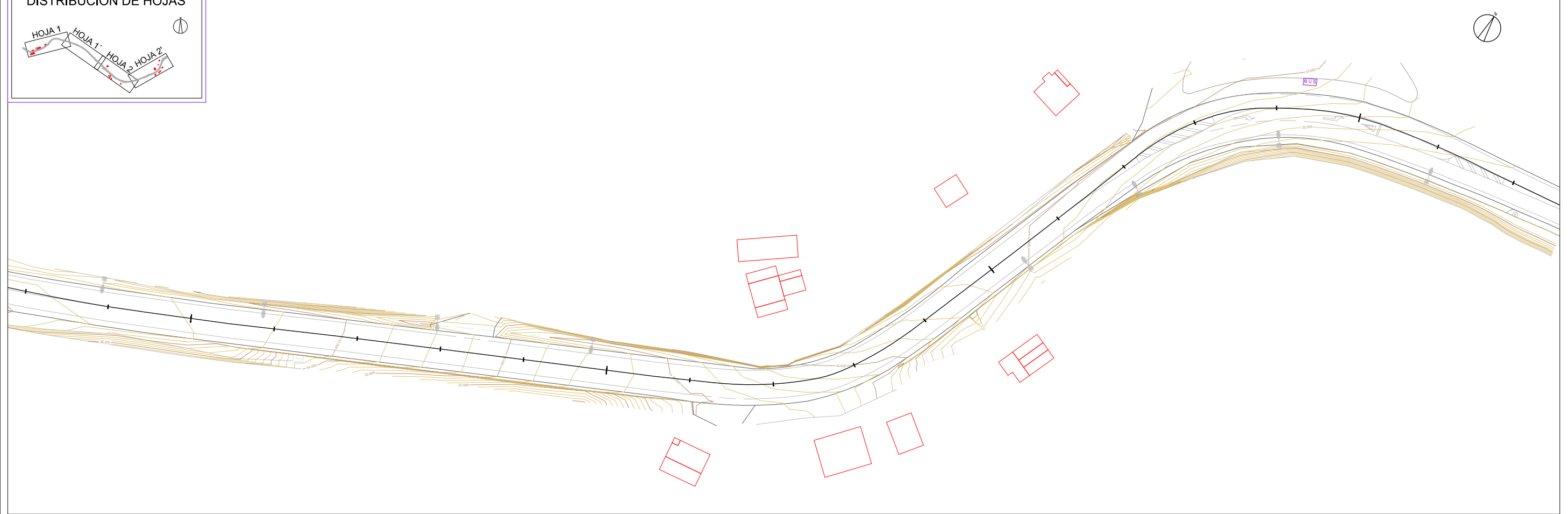
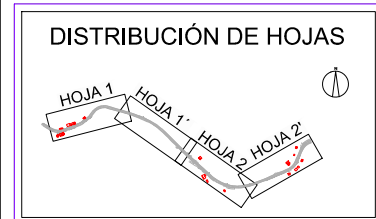

Nº DE PLANO	TÍTULO	ESCALA	Nº HOJAS
1	SITUACIÓN E ÍNDICE	VARIAS	1
2	PLANTA		
2.1	ESTADO ACTUAL	1:1.000	2
2.2	PLANO DE CONJUNTO	1:3.500	1
2.3	PLANTA GENERAL SOBRE CARTOGRAFÍA	1:1.000	2
2.4	PLANTA GENERAL SOBRE ORTOFOTO	1:1.000	2
3	SECCIONES TIPO	1:40	1



F:\CAL01715\_sindes\morriza\CAL01715\_a\_PO-551\_PK\_30\TECNIC\PLANOS\UP\planos\02\_L\_Enhase\_estructu\_02.dwg

<b>XUNTA DE GALICIA</b> CONSELLERÍA DE INFRAESTRUTURAS E VIVENDA	axencia galega de infraestruturas	SERVICIO: <b>SEGURIDADE VIARIA          E CONSERVACIÓN</b>	CONSULTOR: <b>ciesa</b> consultora de ingeniería y empresa, s.l.	EL INGENIERO DE CAMINOS C.Y.P. LITOR DEL ESTUDIO: FRANCISCO J. HIDALGO LONGUEIRA	EL INGENIERO DE CAMINOS C.Y.P. DIRECTOR DEL ESTUDIO: JOSÉ MANUEL TOSCO BOQUETE	DIBUJADO: 	SUSTITUYE A: 	ESCALAS: 1:1.000 	TÍTULO: ITINERARIO PEATONAL Y CICLISTA EN LA PO-551. TRAMO: LA MOUREIRA-PALMÁS. P.K. 29+450-30+900 AYUNTAMIENTO DE MOAÑA	CLAVE: PO/16/268.06	NÚMERO DEL PLANO: <b>2.1</b>	DESIGNACIÓN DEL PLANO: <b>ESTADO ACTUAL</b> <b>T.M. MOAÑA</b>	FECHA: OCTUBRE 2017 NÚMERO DE PÁGINA: 
				COMPROBADO: 	SUSTITUIDO POR: 	HOJA: 1 DE 2							





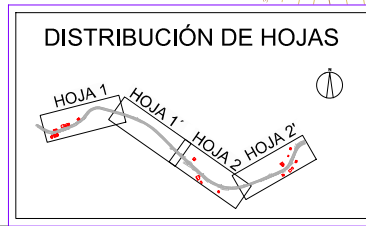

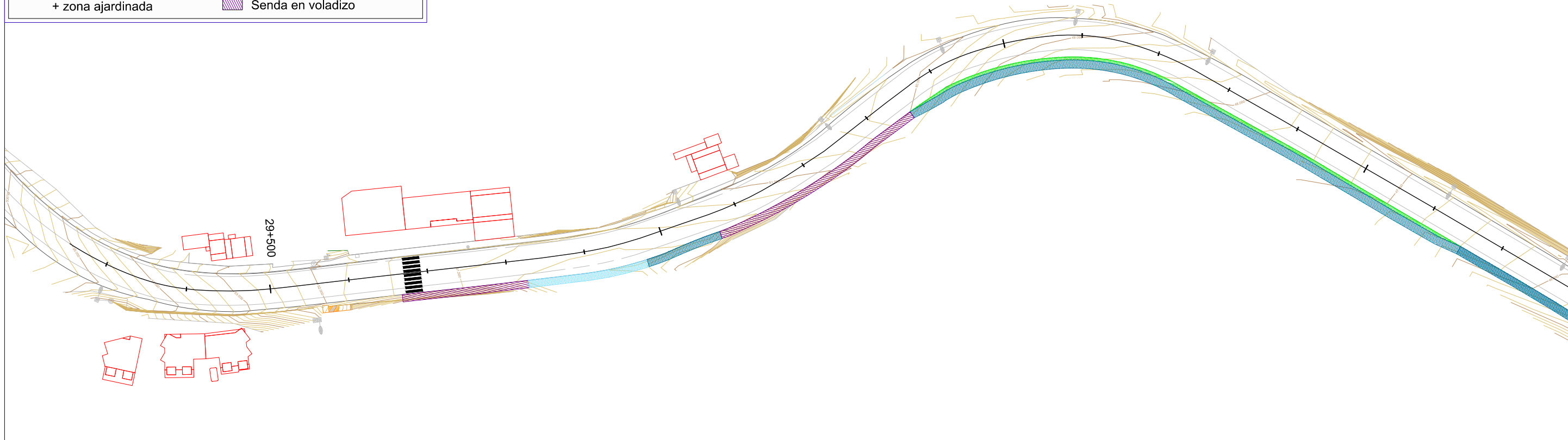
F:\CAL01715\_Sendera Mouriza\CAL01715\_01\_Planos\PLANOS\LP\Planos\02\_L\_Estado\_Actual\_01.dwg



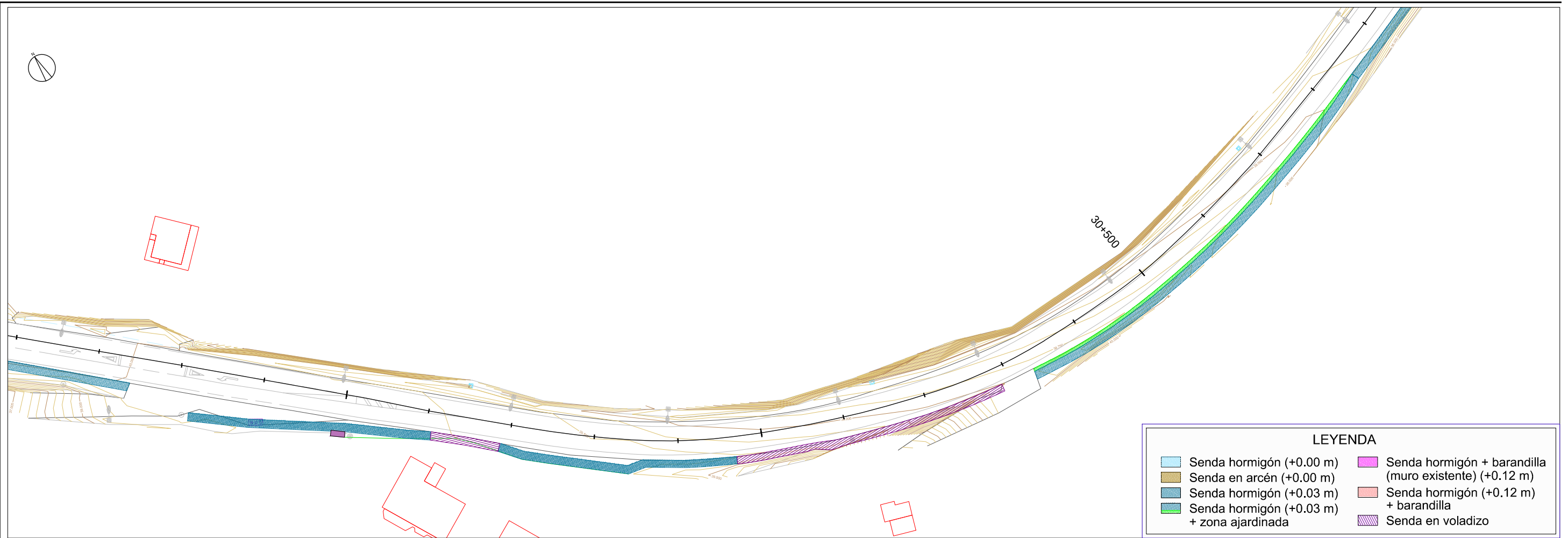
F:\CAL\01715\_Sendera Mouriza\CAL\01715\_0\_PO-551\_Planos\02\_Planos\02\_2\_Planos\conjunto\_02.dwg

LEYENDA

- Senda hormigón (+0.00 m)
- Senda en arcén (+0.00 m)
- Senda hormigón (+0.03 m)
- Senda hormigón (+0.03 m) + zona ajardinada
- Senda hormigón + barandilla (muro existente) (+0.12 m)
- Senda hormigón (+0.12 m) + barandilla
- Senda en voladizo

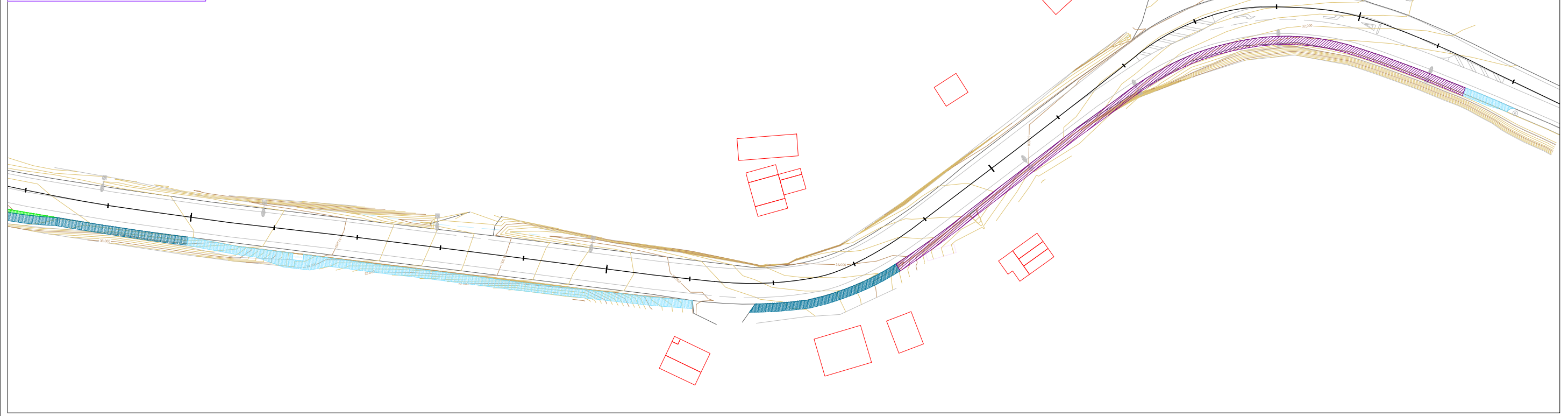
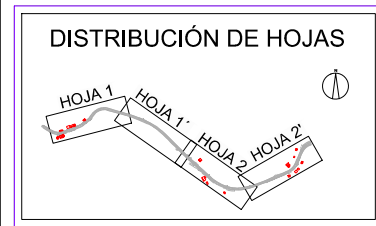


F:\CAL\0715\_Sendera Mouraia\CAL\0715\_Sendera Mouraia\PLANOS\02\_PLANTA\_General.dwg



**LEYENDA**

	Senda hormigón (+0.00 m)		Senda hormigón + barandilla (muro existente) (+0.12 m)
	Senda en arcén (+0.00 m)		Senda hormigón (+0.12 m) + barandilla
	Senda hormigón (+0.03 m)		Senda en voladizo
	Senda hormigón (+0.03 m) + zona ajardinada		

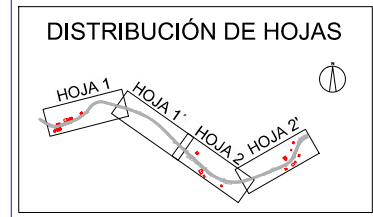


F:\CA\201715\_Sendera Mouriza\CA\201715\_001\PLANS\02\_PLANS\General\001.dwg



**LEYENDA**

	Senda hormigón (+0.00 m)
	Senda hormigón (+0.03 m)
	Senda hormigón (+0.03 m) + zona ajardinada
	Senda en voladizo



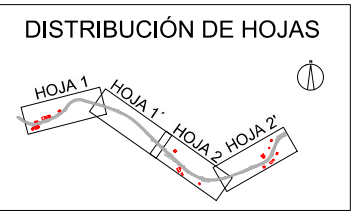
F:\CA\201716\_Sendera Moaña\CA\201716\_2\_PO-551\_Planos\UP\Paros\02\_4\_Moña\pantallament\_Orthofoto\_E001.dwg

<b>XUNTA DE GALICIA</b> CONSELLERÍA DE INFRAESTRUTURAS E VIVENDA	<b>axencia galega de infraestruturas</b>	<b>axi</b> SEGURIDADE VIARIA E CONSERVACIÓN	<b>ciesa</b> consultora de ingeniería e empresa, s.l.	EL INGENIERO DE CAMIÑOS C.Y.P. TITOR DEL ESTUDIO:  FRANCISCO J. RIDALCO LONGUEIRA	EL INGENIERO DE CAMIÑOS C.Y.P. DIRECTOR DEL ESTUDIO:  JOSÉ MANUEL TOSCO BOQUETE	DIBUJADO: COMPROBADO:	SUSTITUYE A: SUSTITUIDO POR:	ESCALAS: 1:1.000 	TÍTULO: ITINERARIO PEATONAL Y CICLISTA EN LA PO-551. TRAMO: LA MOUREIRA-PALMÁS. P.K. 29+450-30+900 AYUNTAMIENTO DE MOAÑA	CLAVE: PO/16/268.06	NÚMERO DEL PLANO: <b>2.4</b>	HOJA: 1 DE 2	DESIGNACIÓN DEL PLANO: <b>PLANTA GENERAL SOBRE ORTOFOTO T.M. MOAÑA</b>	FECHA: OCTUBRE 2017 NÚMERO DE PÁGINA:
				PLANTA GENERAL SOBRE ORTOFOTO T.M. MOAÑA										

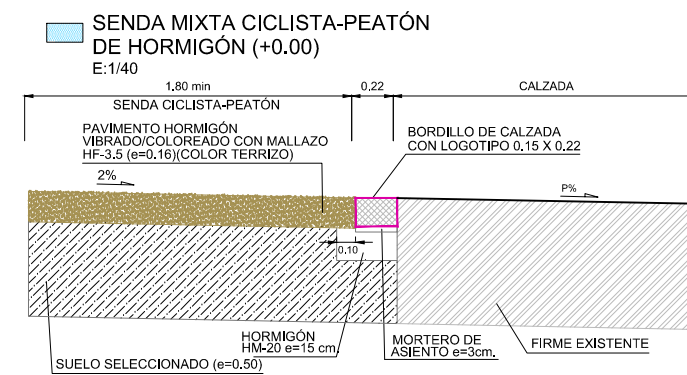
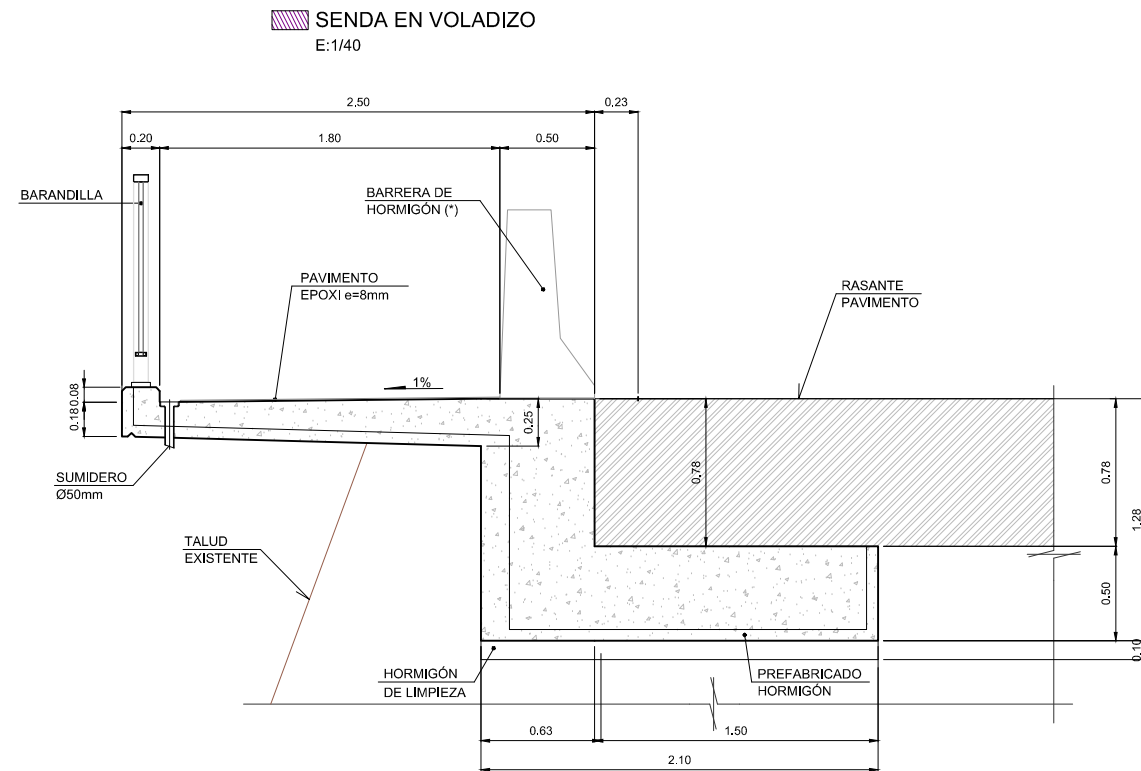
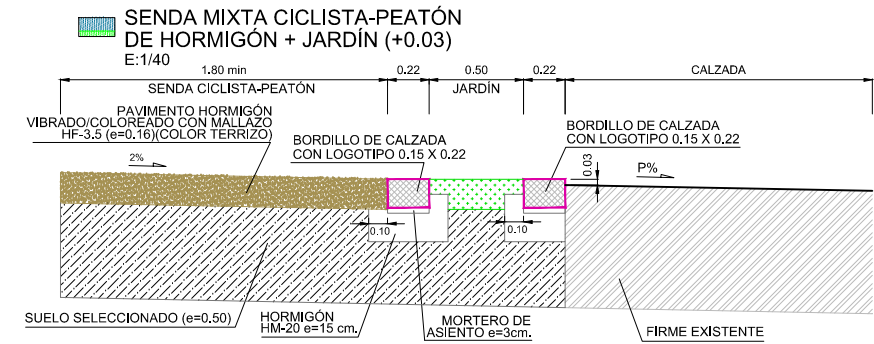
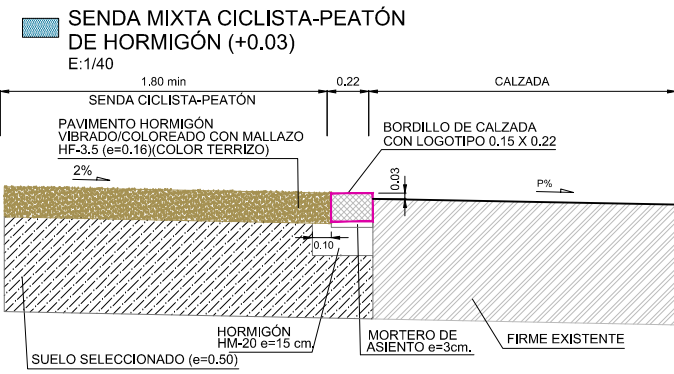


**LEYENDA**

	Senda hormigón (+0.00 m)
	Senda hormigón (+0.03 m)
	Senda hormigón (+0.03 m) + zona ajardinada
	Senda en voladizo



F:\CAL0716\_Sendera Mouriza\CAL0716\_Sendera Mouriza\PLANS\PLANS\PLANS\02\_Planta\_General\_Ortofoto\_E001.dwg



NOTAS:  
(\*) SE HA REALIZADO EL CÁLCULO DE IMPACTO SOBRE PRETIL CON UNA FUERZA DE 175kN.

P:\CAL\2017\16\_Sendera Moaña\CAL\2017\16\_PO-551\_P\30\TECNIC\PLANDOS\UP\Planos\03\_Secciones\_Tipo\_E00.dwg